

**KEY**

- Cyngor Sir Powys
- Ffin anheddiad
- Awdurdod Parc Cenedlaethol Bannau Brycheiniog- gweler mapio penodol
- Awdurdod Parc Cenedlaethol Eryri
- Nodweddion gwanhau dŵr ffo
- Potensial y coetir yn y dalgylch ehangach
- Potensial Plannu Coetir Afonol
- Plannu coetir yn y gorllifdir

**Nodiadau**  
 Mae'r map hwn yn dangos ardaloedd ar gyfer potensial plannu coetir a dŵr ffo nodweddion gwanhau. Y nodweddion gwanhau posibl nad ydynt yn cael eu dangos ar fapiau trosolwg yr awdurdod lleol cyfan. Mae'r map yn dangos y data perygl llifogydd a gwybodaeth yn seiliedig ar y teitl a chwedl y map. Os na ddangosir unrhyw ddata ar y map, neu os nad yw'r holl nodweddion yn bresennol, mae hyn yn dangos bod y ffynhonnell llifogydd berthnasol neu nid oes nodweddion yn yr ardal hon.  
 Gweithio gyda Phrosesau Naturiol yng Nghymru: Ehangach Mae set ddata Potensial Coetir Dalgylch yn seiliedig ar y British Arolwg Daearegol (BGS): 50k o Ddata Daeareg ar y Tir. Mae'r data BGS hwn mae sgwariau ar goll lle nad yw BGS wedi arolygu'r ardal. Gan nad oedd data BGS yn bodoli mewn rhannau o Bowys nid oedd CNC yn gallu creu set ddata Potensial Coetir Dalgylch Ehangach yn y maes hwn.



**Cyngor Sir Powys**  
**Asesiad Strategol Canlyniadau**  
**Llifogydd Cam 1**  
**Gweithio gyda Prosesau**  
**Naturiol – Mapio Pontensial**

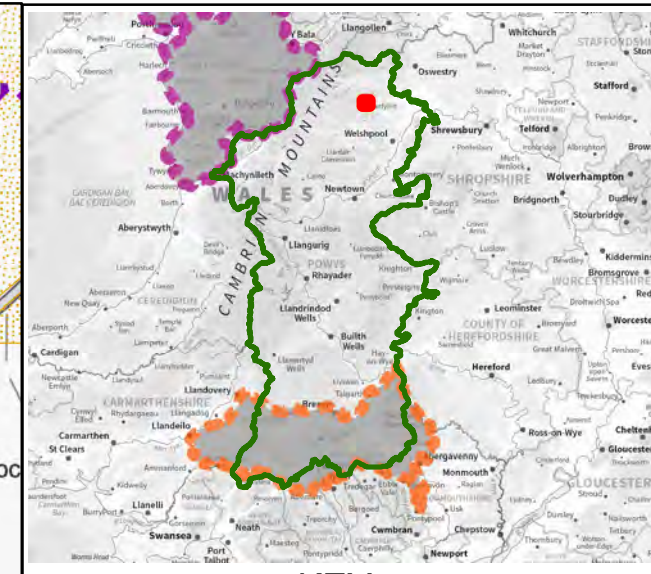
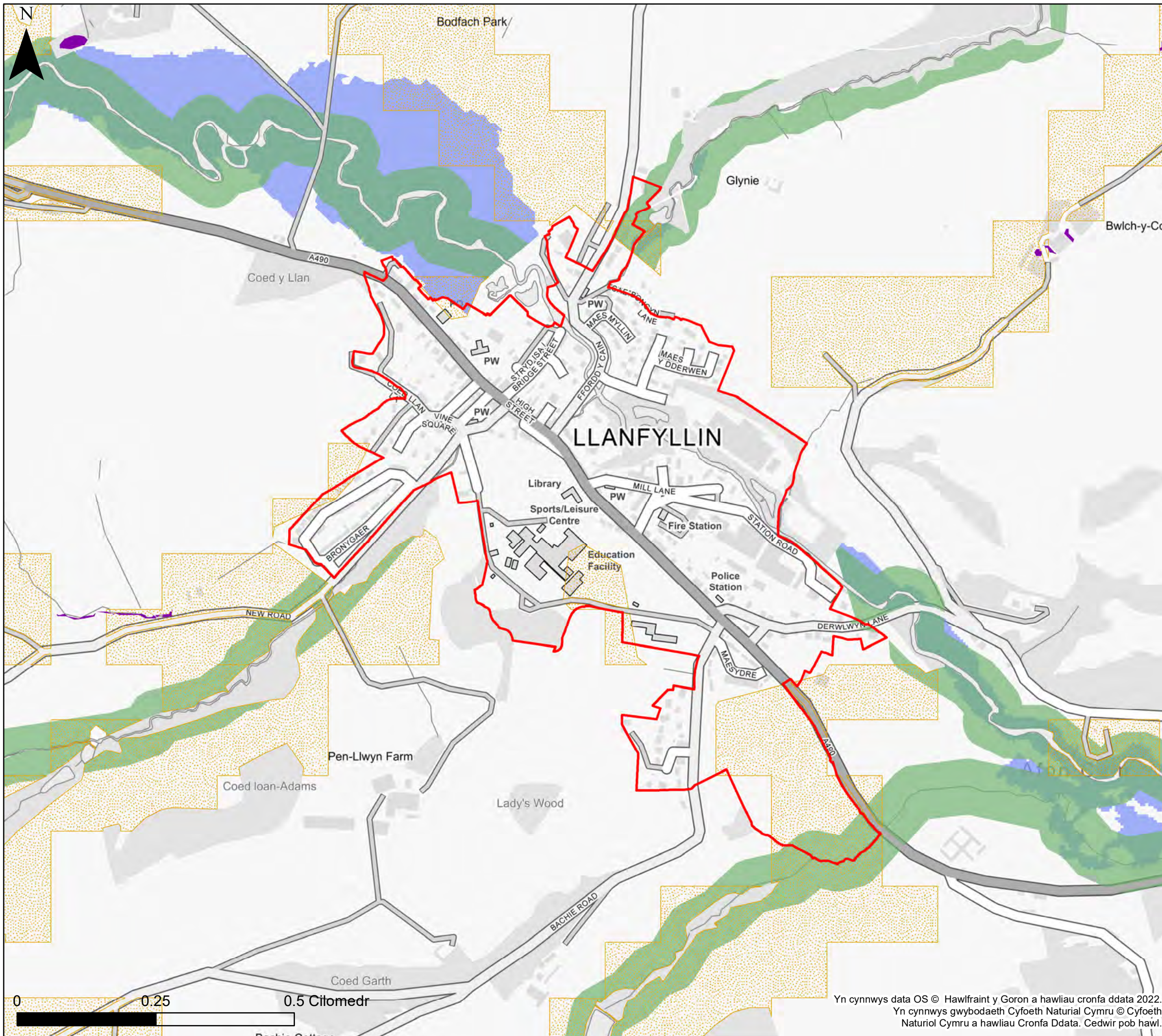
**Ffin anheddiad- Llanfechain**

Mae'r ddogfen hon yn eiddo i Jeremy Benn Associates Ltd. Ni Chaiff ei hatgynhyrchu'n gyfan gwbl nac yn rhannol, na'i datgelu i drydydd parti, heb ganiatâd Jeremy Benn Associates Ltd.

Cynllunio	HB	21/09/2022
Gwirio	CB	22/09/2022
Cymeradwyo	GB	23/09/2022



Yn cynnwys data OS © Hawlfraint y Goron a hawliau cronfa ddata 2022.  
 Yn cynnwys gwybodaeth Cyfoeth Naturiol Cymru © Cyfoeth Naturiol Cymru a hawliau Cronfa Ddata. Cedwir pob hawl.



**KEY**

- Cyngor Sir Powys
- Ffin anheddiad
- Awdurdod Parc Cenedlaethol Bannau Brycheiniog- gweler mapio penodol
- Awdurdod Parc Cenedlaethol Eryri
- Nodweddion gwanhau dŵr ffo
- Potensial y coetir yn y dalgylch ehangach
- Potensial Plannu Coetir Afonol
- Plannu coetir yn y gorllifdir

**Nodiadau**  
 Mae'r map hwn yn dangos ardaloedd ar gyfer potensial plannu coetir a dŵr ffo nodweddion gwanhau. Y nodweddion gwanhau posibl nad ydynt yn cael eu dangos ar fapiau trosolwg yr awdurdod lleol cyfan. Mae'r map yn dangos y data perygl llifogydd a gwybodaeth yn seiliedig ar y teitl a chwedl y map. Os na ddangosir unrhyw ddata ar y map, neu os nad yw'r holl nodweddion yn bresennol, mae hyn yn dangos bod y ffynhonnell llifogydd berthnasol neu nid oes nodweddion yn yr ardal hon.  
 Gweithio gyda Phrosesau Naturiol yng Nghymru: Ehangach Mae set ddata Potensial Coetir Dalgylch yn seiliedig ar y British Arolwg Daearegol (BGS): 50k o Ddata Daeareg ar y Tir. Mae'r data BGS hwn mae sgwariau ar goll lle nad yw BGS wedi arolygu'r ardal. Gan nad oedd data BGS yn bodoli mewn rhannau o Bowys nid oedd CNC yn gallu creu set ddata Potensial Coetir Dalgylch Ehangach yn y maes hwn.



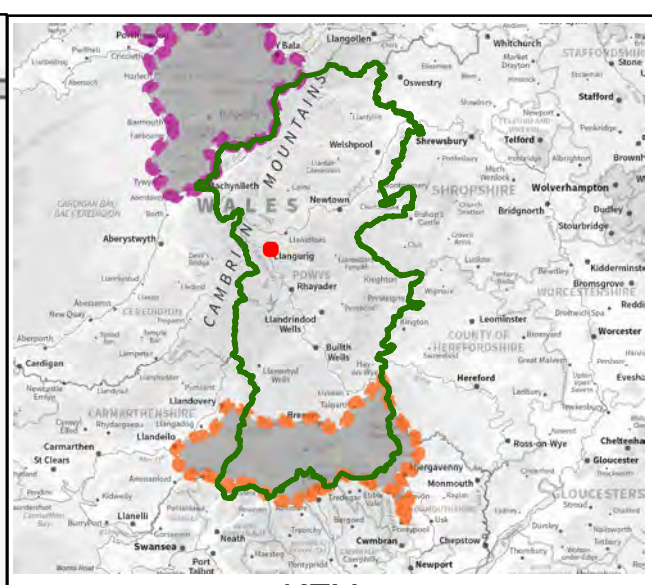

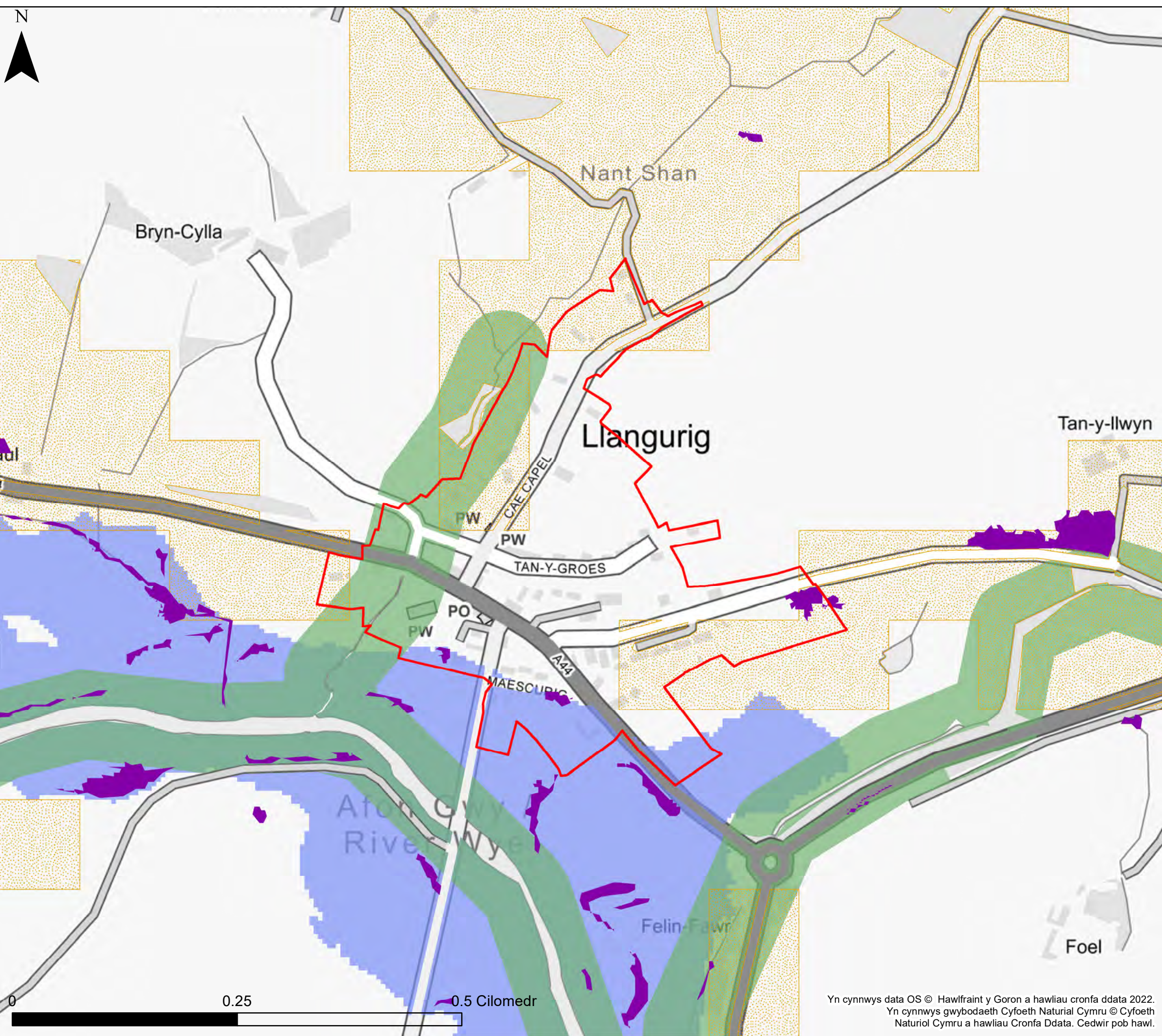
**Cyngor Sir Powys**  
**Asesiad Strategol Canlyniadau**  
**Llifogydd Cam 1**  
**Gweithio gyda Prosesau**  
**Naturiol – Mapio Pontensial**

**Ffin anheddiad- Llanfyllin**

Mae'r ddogfen hon yn eiddo i Jeremy Benn Associates Ltd. Ni Chaiff ei hatgynhyrchu'n gyfan gwbl nac yn rhannol, na'i datgelu i drydydd parti, heb ganiatâd Jeremy Benn Associates Ltd.

Cynllunio	HB	21/09/2022
Gwirio	CB	22/09/2022
Cymeradwyo	GB	23/09/2022

Yn cynnwys data OS © Hawlfraint y Goron a hawliau cronfa ddata 2022.  
 Yn cynnwys gwybodaeth Cyfoeth Naturiol Cymru © Cyfoeth Naturiol Cymru a hawliau Cronfa Ddata. Cedwir pob hawl.



**KEY**

- Cyngor Sir Powys
- Ffin anheddiad
- Awdurdod Parc Cenedlaethol Bannau Brycheiniog- gweler mapio penodol
- Awdurdod Parc Cenedlaethol Eryri
- Nodweddion gwanhau dŵr ffo
- Potensial y coetir yn y dalgylch ehangach
- Potensial Plannu Coetir Afonol
- Plannu coetir yn y gorlifdir

**Nodiadau**  
 Mae'r map hwn yn dangos ardaloedd ar gyfer potensial plannu coetir a dŵr ffo nodweddion gwanhau. Y nodweddion gwanhau posibl nad ydynt yn cael eu dangos ar fapiau trosolwg yr awdurdod lleol cyfan. Mae'r map yn dangos y data perygl llifogydd a gwybodaeth yn seiliedig ar y teitl a chwedl y map. Os na ddangosir unrhyw ddata ar y map, neu os nad yw'r holl nodweddion yn bresennol, mae hyn yn dangos bod y ffynhonnell llifogydd berthnasol neu nid oes nodweddion yn yr ardal hon.  
 Gweithio gyda Phrosesau Naturiol yng Nghymru: Ehangach Mae set ddata Potensial Coetir Dalgylch yn seiliedig ar y British Arolwg Daearegol (BGS): 50k o Ddata Daeareg ar y Tir. Mae'r data BGS hwn mae sgwariau ar goll lle nad yw BGS wedi arolygu'r ardal. Gan nad oedd data BGS yn bodoli mewn rhannau o Bowys nid oedd CNC yn gallu creu set ddata Potensial Coetir Dalgylch Ehangach yn y maes hwn.



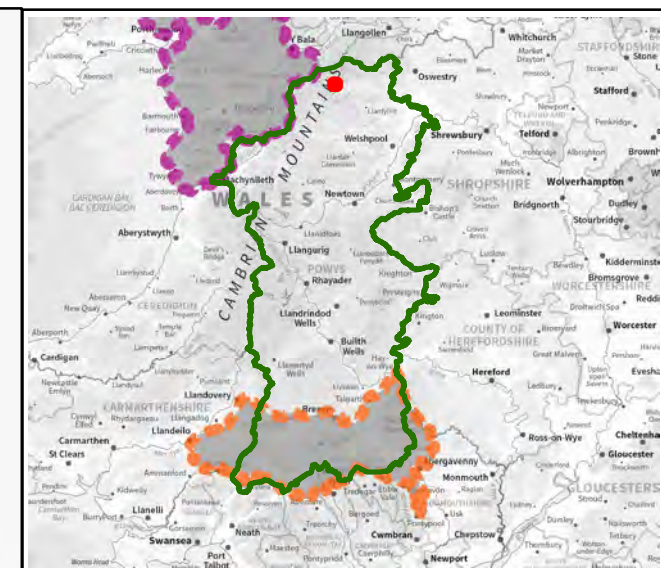
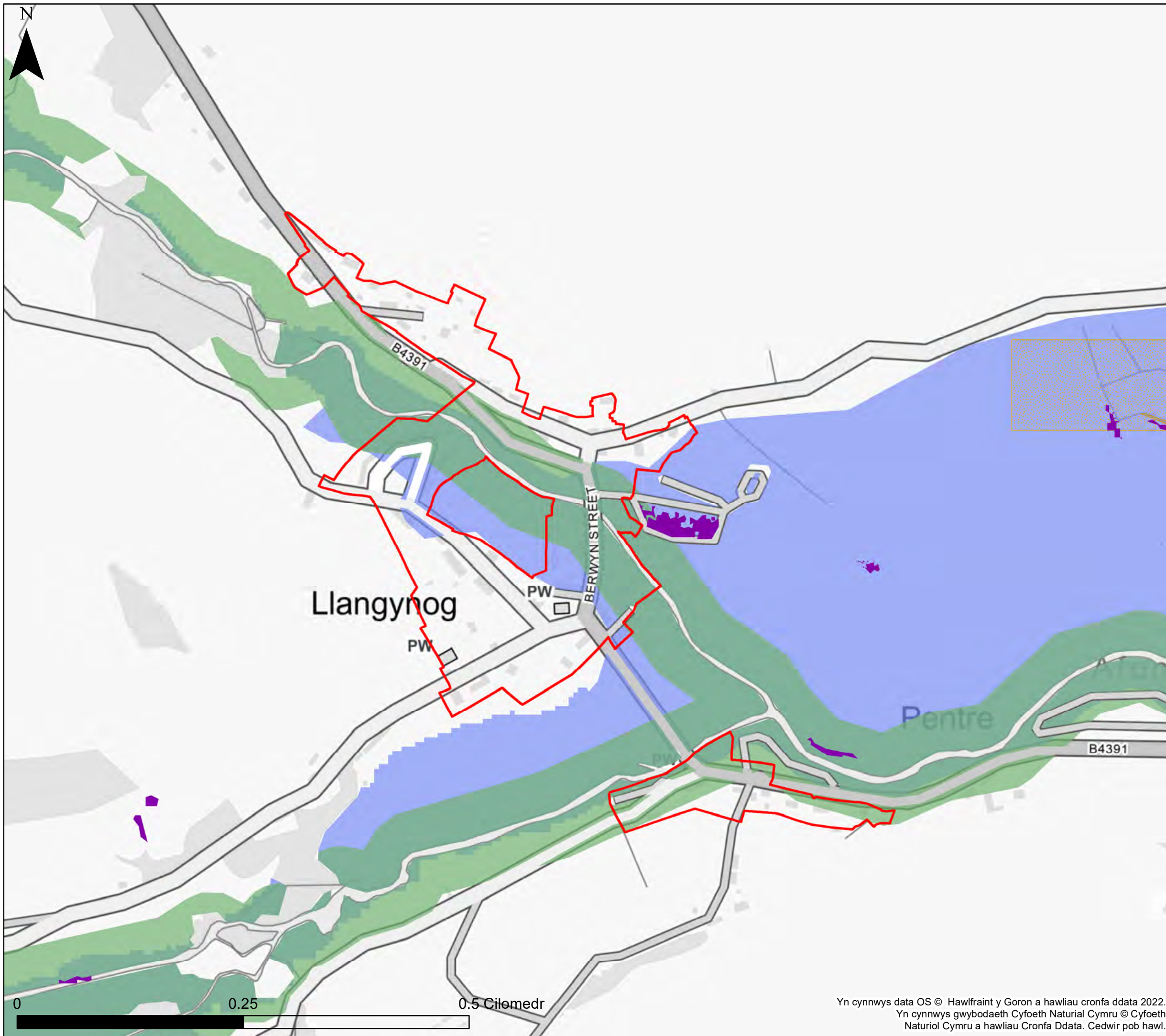
**Cyngor Sir Powys  
 Asesiad Strategol Canlyniadau  
 Llifogydd Cam 1  
 Gweithio gyda Prosesau  
 Naturiol – Mapio Pontensial**

**Ffin anheddiad- Llangurig**

Mae'r ddogfen hon yn eiddo i Jeremy Benn Associates Ltd. Ni Chaiff ei hatgynhyrchu'n gyfan gwbl nac yn rhannol, na'i datgelu i drydydd parti, heb ganiatâd Jeremy Benn Associates Ltd.

Cynllunio	HB	21/09/2022
Gwirio	CB	22/09/2022
Cymeradwyo	GB	23/09/2022

Yn cynnwys data OS © Hawlfraint y Goron a hawliau cronfa ddata 2022.  
 Yn cynnwys gwybodaeth Cyfoeth Naturiol Cymru © Cyfoeth Naturiol Cymru a hawliau Cronfa Ddata. Cedwir pob hawl.



**KEY**

- Cyngor Sir Powys
- Ffin anheddiad
- Awdurdod Parc Cenedlaethol Bannau Brycheiniog- gweler mapio penodol
- Awdurdod Parc Cenedlaethol Eryri
- Nodweddion gwanhau dŵr ffo
- Potensial y coetir yn y dalgylch ehangach
- Potensial Plannu Coetir Afonol
- Plannu coetir yn y gorlifdir

**Nodiadau**  
 Mae'r map hwn yn dangos ardaloedd ar gyfer potensial plannu coetir a dŵr ffo nodweddion gwanhau. Y nodweddion gwanhau posibl nad ydynt yn cael eu dangos ar fapiau trosolwg yr awdurdod lleol cyfan. Mae'r map yn dangos y data perygl llifogydd a gwybodaeth yn seiliedig ar y teitl a chwedl y map. Os na ddangosir unrhyw ddata ar y map, neu os nad yw'r holl nodweddion yn bresennol, mae hyn yn dangos bod y ffynhonnell llifogydd berthnasol neu nid oes nodweddion yn yr ardal hon.  
 Gweithio gyda Phrosesau Naturiol yng Nghymru: Ehangach Mae set ddata Potensial Coetir Dalgylch yn seiliedig ar y British Arolwg Daearegol (BGS): 50k o Ddata Daeareg ar y Tir. Mae'r data BGS hwn mae sgwariau ar goll lle nad yw BGS wedi arolygu'r ardal. Gan nad oedd data BGS yn bodoli mewn rhannau o Bowys nid oedd CNC yn gallu creu set ddata Potensial Coetir Dalgylch Ehangach yn y maes hwn.



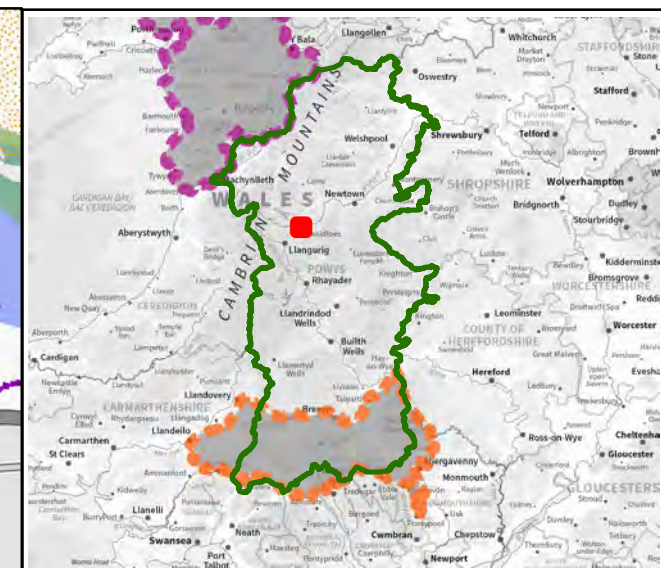
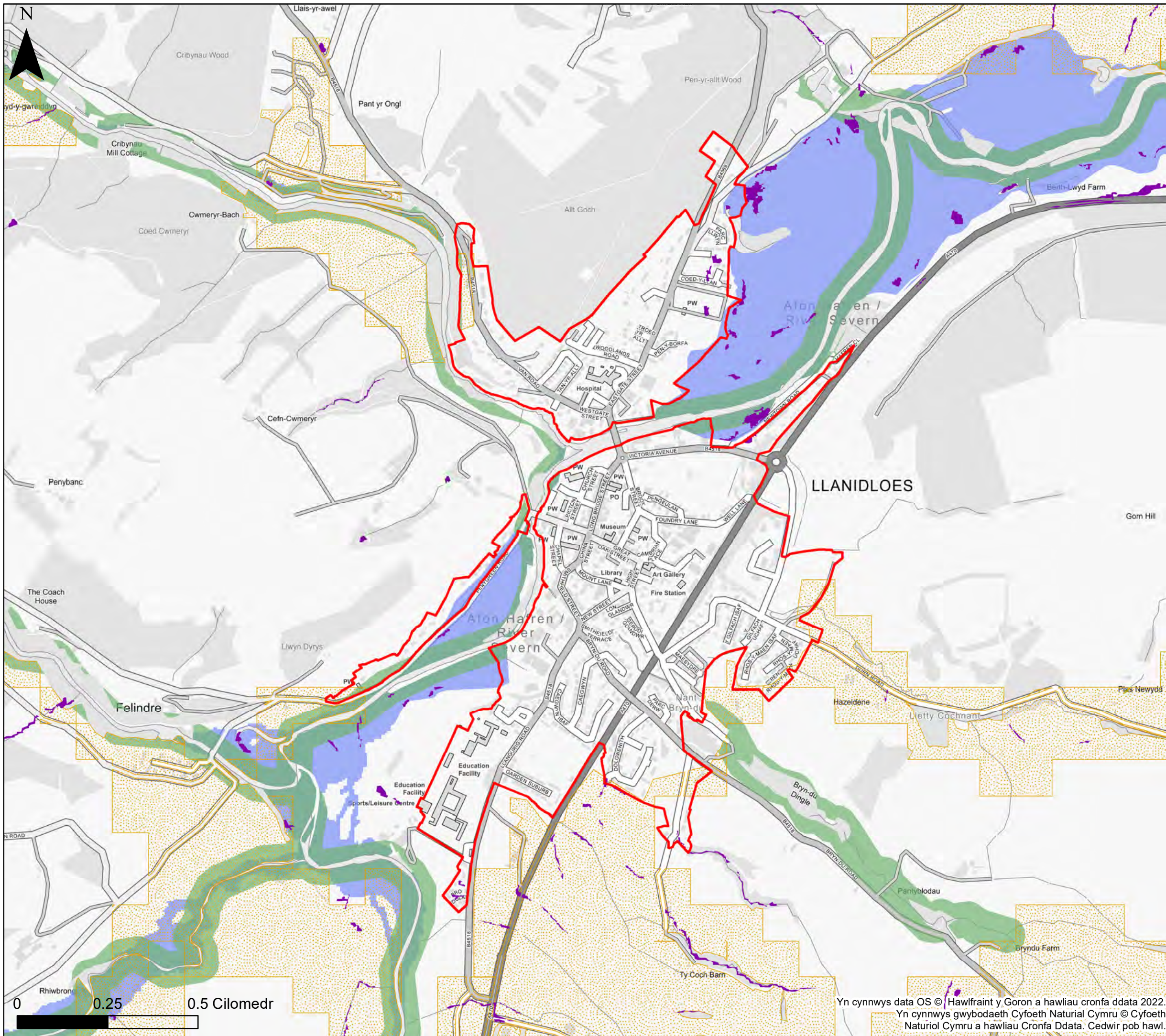
**Cyngor Sir Powys**  
**Asesiad Strategol Canlyniadau**  
**Llifogydd Cam 1**  
**Gweithio gyda Prosesau**  
**Naturiol – Mapio Pontensial**

**Ffin anheddiad- Llangynog**

Mae'r ddogfen hon yn eiddo i Jeremy Benn Associates Ltd. Ni Chaiff ei hatgynhyrchu'n gyfan gwbl nac yn rhannol, na'i datgelu i drydydd parti, heb ganiatâd Jeremy Benn Associates Ltd.

Cynllunio	HB	21/09/2022
Gwirio	CB	22/09/2022
Cymeradwyo	GB	23/09/2022

Yn cynnwys data OS © Hawlfraint y Goron a hawliau cronfa ddata 2022.  
 Yn cynnwys gwybodaeth Cyfoeth Naturiol Cymru © Cyfoeth Naturiol Cymru a hawliau Cronfa Ddata. Cedwir pob hawl.



**KEY**

- Cyngor Sir Powys
- Ffin anheddiad
- Awdurdod Parc Cenedlaethol Bannau Brycheiniog- gweler mapio penodol
- Awdurdod Parc Cenedlaethol Eryri
- Nodweddion gwanhau dŵr ffo
- Potensial y coetir yn y dalgylch ehangach
- Potensial Plannu Coetir Afonol
- Plannu coetir yn y gorllifdir

**Nodiadau**  
 Mae'r map hwn yn dangos ardaloedd ar gyfer potensial plannu coetir a dŵr ffo nodweddion gwanhau. Y nodweddion gwanhau posibl nad ydynt yn cael eu dangos ar fapiau trosolwg yr awdurdod lleol cyfan. Mae'r map yn dangos y data perygl llifogydd a gwybodaeth yn seiliedig ar y teitl a chwedl y map. Os na ddangosir unrhyw ddata ar y map, neu os nad yw'r holl nodweddion yn bresennol, mae hyn yn dangos bod y fflwynonell llifogydd berthnasol neu nid oes nodweddion yn yr ardal hon.  
 Gweithio gyda Phrosesau Naturiol yng Nghymru: Ehangach Mae set ddata Potensial Coetir Dalgylch yn seiliedig ar y British Arolwg Daearegol (BGS): 50k o Ddata Daeareg ar y Tir. Mae'r data BGS hwn mae sgwariau ar goll lle nad yw BGS wedi arolygu'r ardal. Gan nad oedd data BGS yn bodoli mewn rhannau o Bowys nid oedd CNC yn gallu creu set ddata Potensial Coetir Dalgylch Ehangach yn y maes hwn.




**Cyngor Sir Powys  
 Aseiad Strategol Canlyniadau  
 Llifogydd Cam 1  
 Gweithio gyda Prosesau  
 Naturiol – Mapio Pontensial**

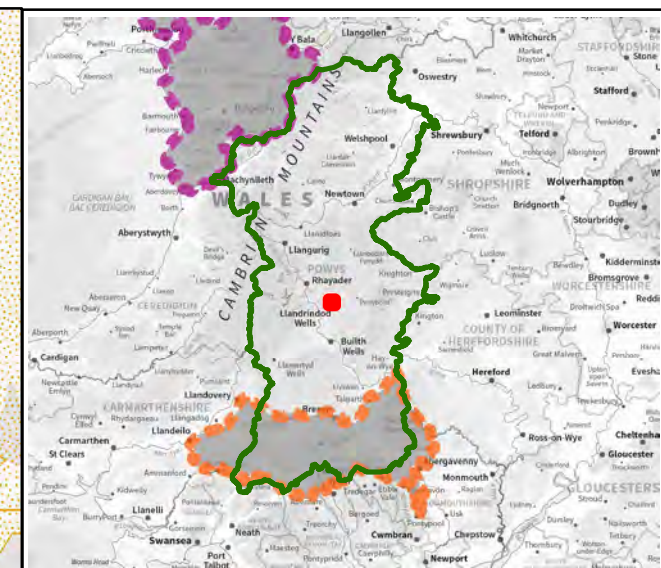
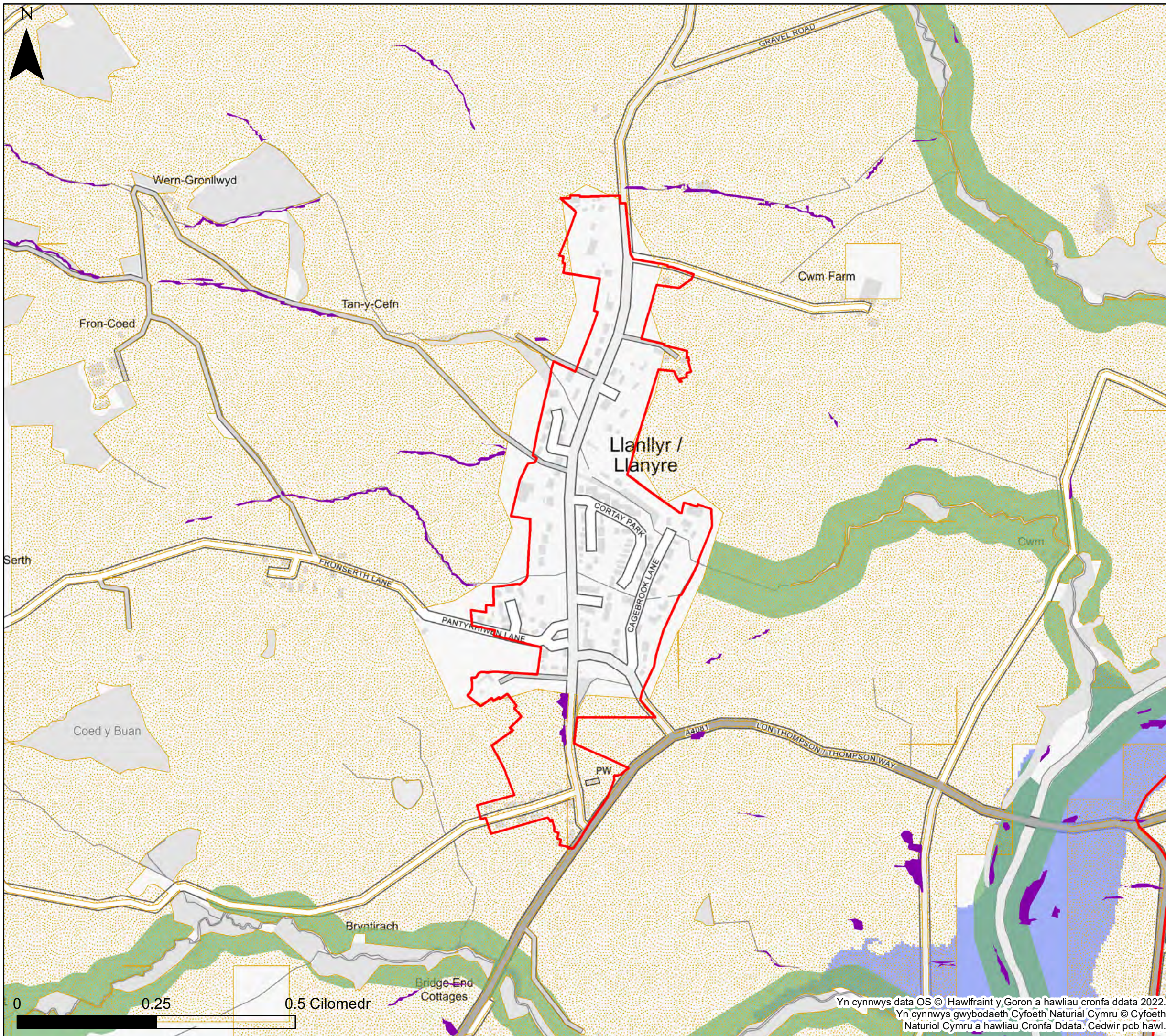
**Ffin anheddiad- Llanidloes**

Mae'r ddogfen hon yn eiddo i Jeremy Benn Associates Ltd. Ni Chaiff ei hatgynhyrchu'n gyfan gwbl nac yn rhannol, na'i datgelu i drydydd parti, heb ganiatâd Jeremy Benn Associates Ltd.

Cynllunio	HB	21/09/2022
Gwirio	CB	22/09/2022
Cymeradwyo	GB	23/09/2022



Yn cynnwys data OS © Hawlfraint y Goron a hawliau cronfa ddata 2022.  
 Yn cynnwys gwybodaeth Cyfoeth Naturiol Cymru © Cyfoeth Naturiol Cymru a hawliau Cronfa Ddata. Cedwir pob hawl.



**KEY**

- Cyngor Sir Powys
- Ffin anheddiad
- Awdurdod Parc Cenedlaethol Bannau Brycheiniog- gweler mapio penodol
- Awdurdod Parc Cenedlaethol Eryri
- Nodweddion gwanhau dŵr ffo
- Potensial y coetir yn y dalgylch ehangach
- Potensial Plannu Coetir Afonol
- Plannu coetir yn y gorllifdir

**Nodiadau**  
 Mae'r map hwn yn dangos ardaloedd ar gyfer potensial plannu coetir a dŵr ffo nodweddion gwanhau. Y nodweddion gwanhau posibl nad ydynt yn cael eu dangos ar fapiau trosolwg yr awdurdod lleol cyfan. Mae'r map yn dangos y data perygl llifogydd a gwybodaeth yn seiliedig ar y teitl a chwedl y map. Os na ddangosir unrhyw ddata ar y map, neu os nad yw'r holl nodweddion yn bresennol, mae hyn yn dangos bod y ffynhonnell llifogydd berthnasol neu nid oes nodweddion yn yr ardal hon.  
 Gweithio gyda Phrosesau Naturiol yng Nghymru: Ehangach Mae set ddata Potensial Coetir Dalgylch yn seiliedig ar y British Arolwg Daearegol (BGS): 50k o Ddata Daeareg ar y Tir. Mae'r data BGS hwn mae sgwariau ar goll lle nad yw BGS wedi arolygu'r ardal. Gan nad oedd data BGS yn bodoli mewn rhannau o Bowys nid oedd CNC yn gallu creu set ddata Potensial Coetir Dalgylch Ehangach yn y maes hwn.



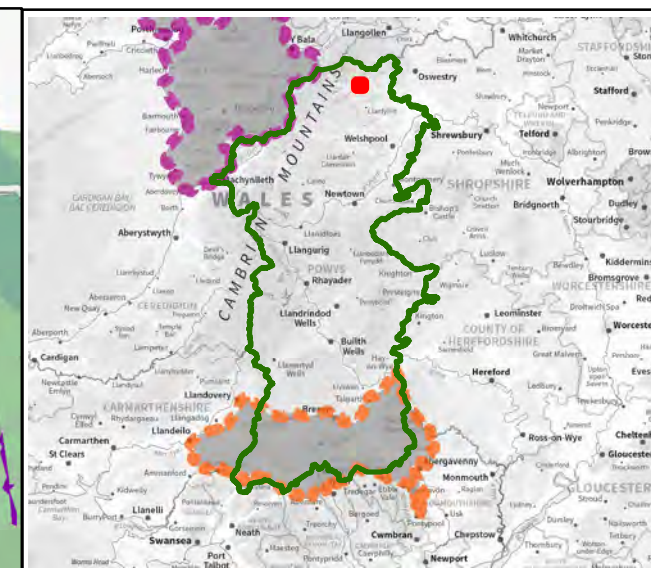
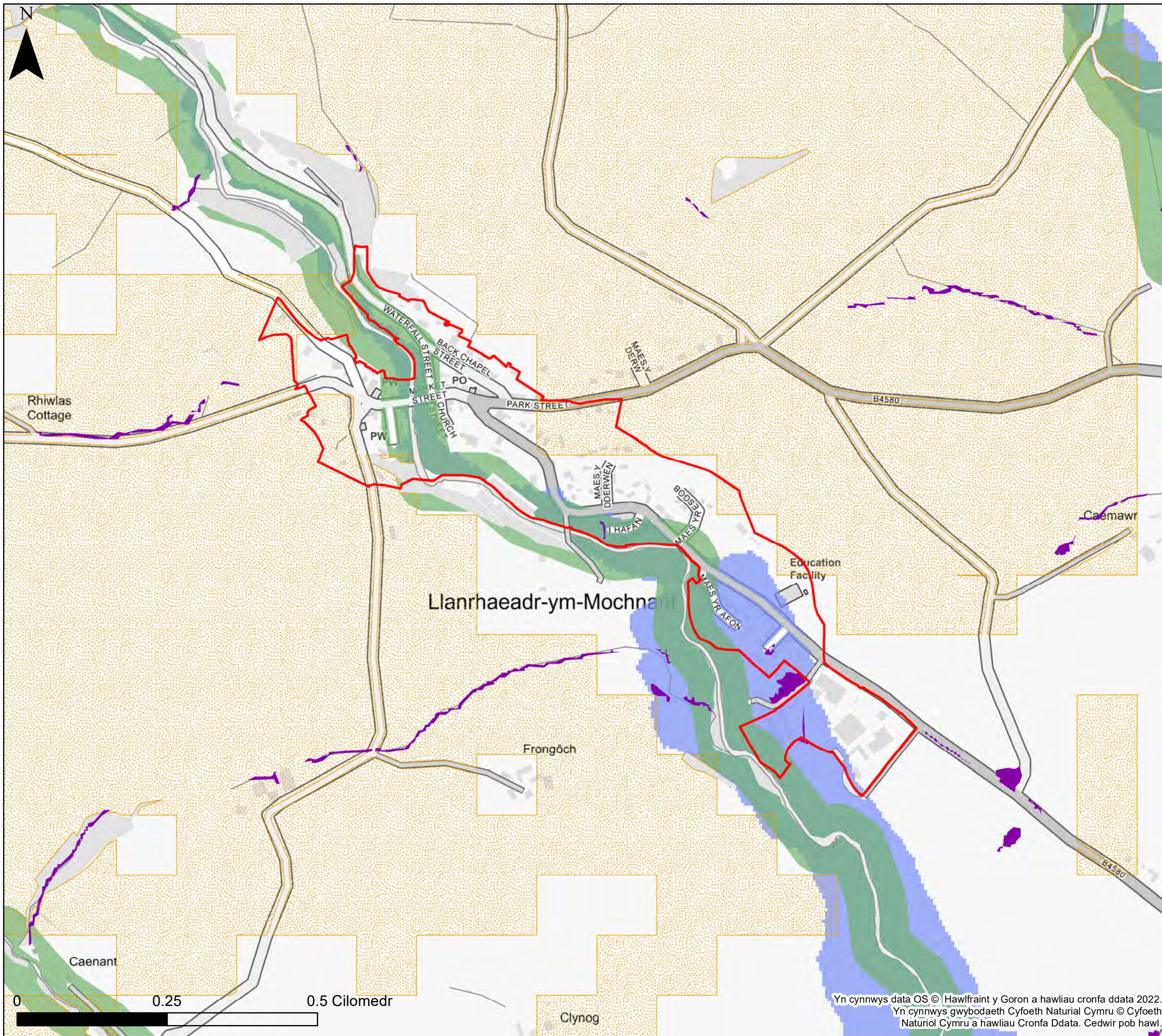
**Cyngor Sir Powys  
 Aseiad Strategol Canlyniadau  
 Llifogydd Cam 1  
 Gweithio gyda Prosesau  
 Naturiol – Mapio Pontensial**

**Ffin anheddiad- Llanllyr-yn-Rhos**

Mae'r ddogfen hon yn eiddo i Jeremy Benn Associates Ltd. Ni Chaiff ei hatgynhyrchu'n gyfan gwbl nac yn rhannol, na'i datgelu i drydydd parti, heb ganiatâd Jeremy Benn Associates Ltd.

Cynllunio	HB	21/09/2022
Gwirio	CB	22/09/2022
Cymeradwyo	GB	23/09/2022

Yn cynnwys data OS © Hawlfraint y Goron a hawliau cronfa ddata 2022.  
 Yn cynnwys gwybodaeth Cyfoeth Naturiol Cymru © Cyfoeth Naturiol Cymru a hawliau Cronfa Ddata. Cedwir pob hawl.



**KEY**

- Cyngor Sir Powys
- Ffin anheddiad
- Awdurdod Parc Cenedlaethol Bannau Brycheiniog- gweler mapio penodol
- Awdurdod Parc Cenedlaethol Eryri
- Nodweddion gwanhau dŵr ffo
- Potensial y coetir yn y dalgylch ehangach
- Potensial Plannu Coetir Afonol
- Plannu coetir yn y gorlifdir

**Nodiadau**  
 Mae'r map hwn yn dangos ardaloedd ar gyfer potensial plannu coetir a dŵr ffo nodweddion gwanhau. Y nodweddion gwanhau posibl nad ydynt yn cael eu dangos ar fapiau trosolwg yr awdurdod lleol cyfan. Mae'r map yn dangos y data perygl llifogydd a gwybodaeth yn seiliedig ar y teitl a chwedl y map. Os na ddangosir unrhyw ddata ar y map, neu os nad yw'r holl nodweddion yn bresennol, mae hyn yn dangos bod y ffynhonnell llifogydd berthnasol neu nid oes nodweddion yn yr ardal hon.  
 Gweithio gyda Phrosesau Naturiol yng Nghymru: Ehangach Mae set ddata Potensial Coetir Dalgylch yn seiliedig ar y British Arolwg Daearegol (BGS): 50k o Ddata Daeareg ar y Tir. Mae'r data BGS hwn mae sgwariau ar goll lle nad yw BGS wedi arolygu'r ardal. Gan nad oedd data BGS yn bodoli mewn rhannau o Bowys nid oedd CNC yn gallu creu set ddata Potensial Coetir Dalgylch Ehangach yn y maes hwn.



**Cyngor Sir Powys  
 Asesiad Strategol Canlyniadau  
 Llifogydd Cam 1  
 Gweithio gyda Prosesau  
 Naturiol – Mapio Pontensial**

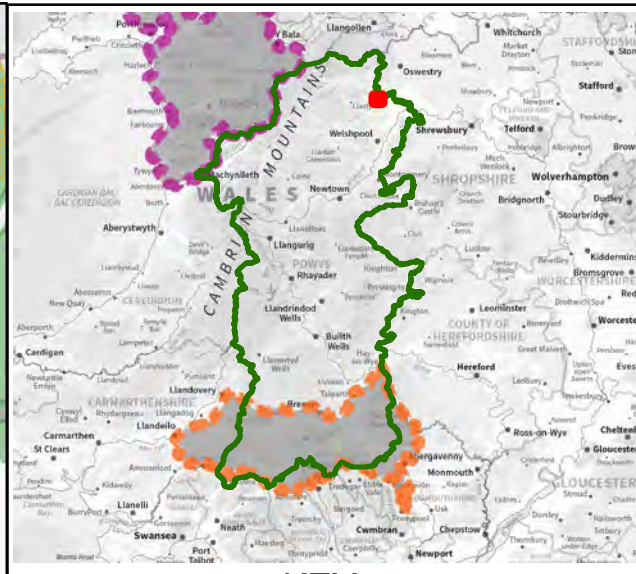
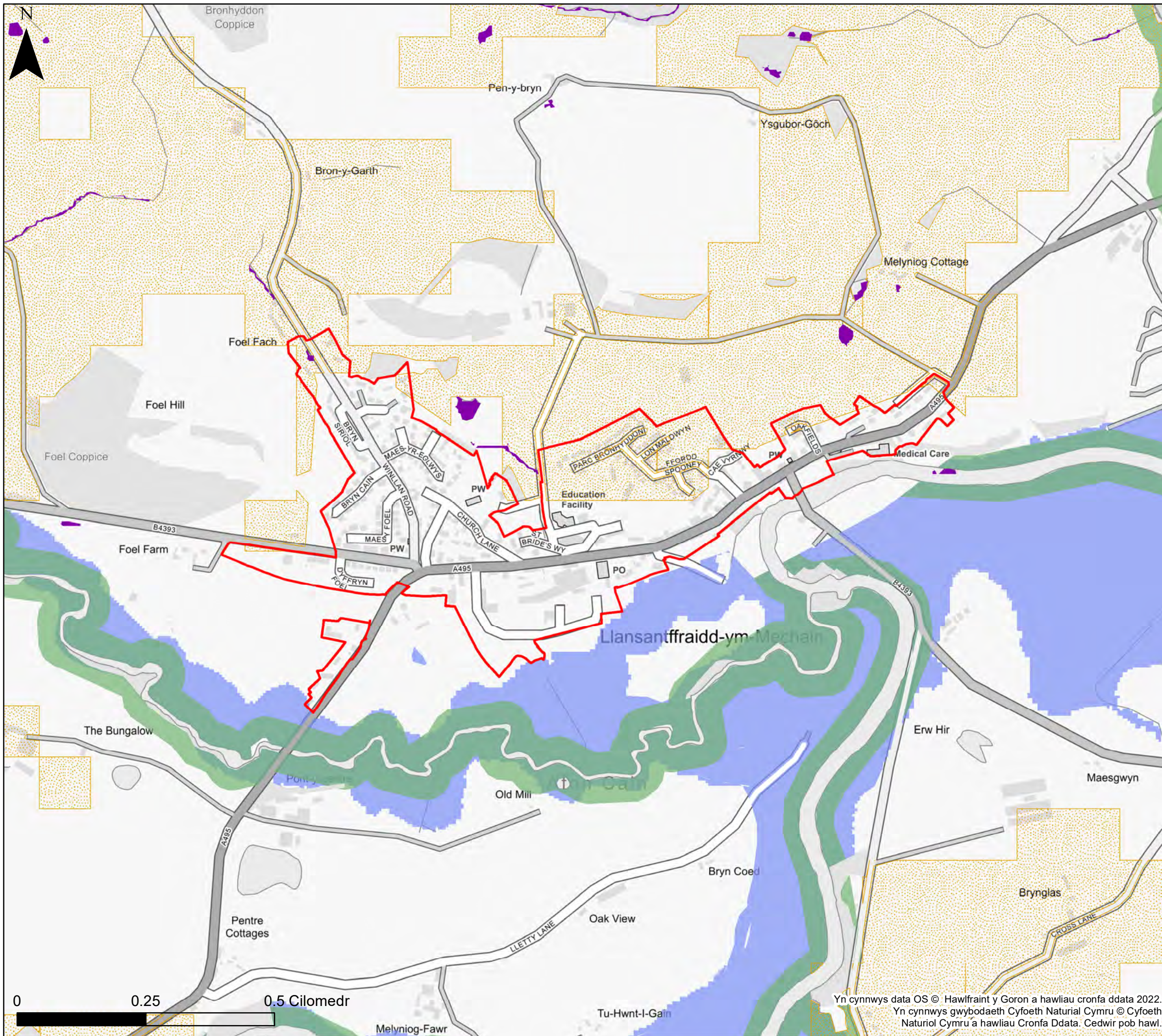
**Ffin anheddiad- Llanrhaeadr-ym-Mochnant**

Mae'r ddogfen hon yn eiddo i Jeremy Benn Associates Ltd. Ni Chaiff ei hatgynhyrchu'n gyfan gwbl nac yn rhannol, na'i datgelu i drydydd parti, heb ganiatâd Jeremy Benn Associates Ltd.

Cynllunio	HB	21/09/2022
Gwirio	CB	22/09/2022
Cymeradwyo	GB	23/09/2022

0 0.25 0.5 Cilomedr

Yn cynnwys data OS © Hawlfraint y Goron a hawliau cronfa ddata 2022.  
 Yn cynnwys gwybodaeth Cyfoeth Naturiol Cymru © Cyfoeth Naturiol Cymru a hawliau Cronfa Ddata. Cedwir pob hawl.



**KEY**

- Cyngor Sir Powys
- Ffin anheddiad
- Awdurdod Parc Cenedlaethol Bannau Brycheiniog- gweler mapio penodol
- Awdurdod Parc Cenedlaethol Eryri
- Nodweddion gwanhau dŵr ffo
- Potensial y coetir yn y dalgylch ehangach
- Potensial Plannu Coetir Afonol
- Plannu coetir yn y gorllifdir

**Nodiadau**  
 Mae'r map hwn yn dangos ardaloedd ar gyfer potensial plannu coetir a dŵr ffo nodweddion gwanhau. Y nodweddion gwanhau posibl nad ydynt yn cael eu dangos ar fapiau trosolwg yr awdurdod lleol cyfan. Mae'r map yn dangos y data perygl llifogydd a gwybodaeth yn seiliedig ar y teitl a chwedl y map. Os na ddangosir unrhyw ddata ar y map, neu os nad yw'r holl nodweddion yn bresennol, mae hyn yn dangos bod y ffluhonnell llifogydd berthnasol neu nid oes nodweddion yn yr ardal hon.  
 Gweithio gyda Phrosesau Naturiol yng Nghymru: Ehangach Mae set ddata Potensial Coetir Dalgylch yn seiliedig ar y British Arolwg Daearegol (BGS): 50k o Ddata Daeareg ar y Tir. Mae'r data BGS hwn mae sgwariau ar goll lle nad yw BGS wedi arolygu'r ardal. Gan nad oedd data BGS yn bodoli mewn rhannau o Bowys nid oedd CNC yn gallu creu set ddata Potensial Coetir Dalgylch Ehangach yn y maes hwn.



**Cyngor Sir Powys**  
**Asesiad Strategol Canlyniadau**  
**Llifogydd Cam 1**  
**Gweithio gyda Prosesau**  
**Naturiol – Mapio Pontensial**

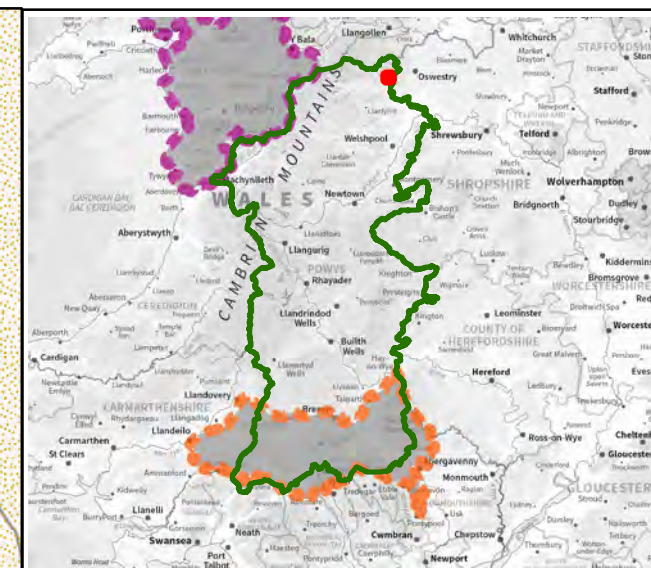
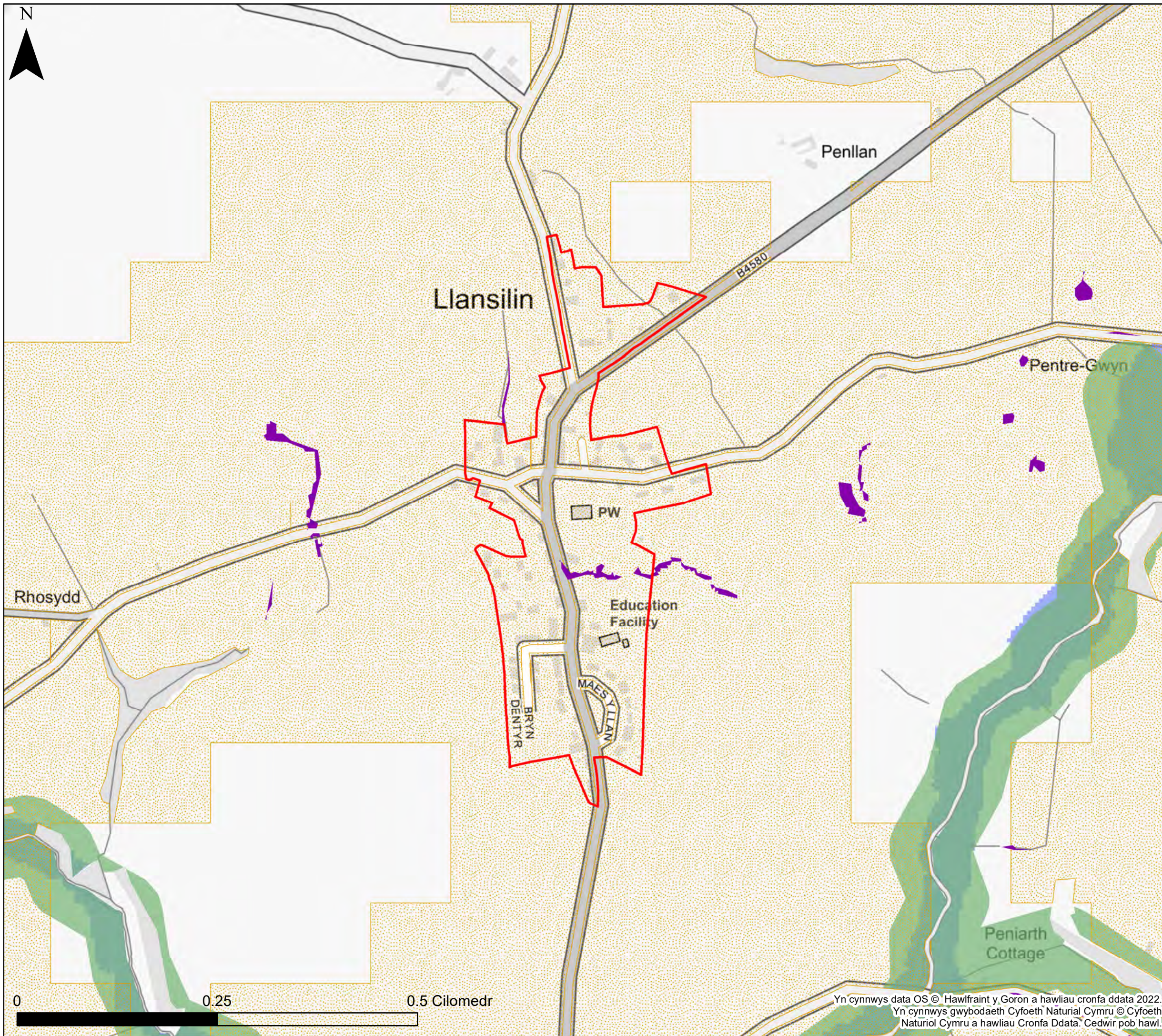
**Ffin anheddiad- Llantffraid-ym-Mechain**

Mae'r ddogfen hon yn eiddo i Jeremy Benn Associates Ltd. Ni Chaiff ei hatgynhyrchu'n gyfan gwbl nac yn rhannol, na'i datgelu i drydydd parti, heb ganiatâd Jeremy Benn Associates Ltd.

Cynllunio	HB	21/09/2022
Gwirio	CB	22/09/2022
Cymeradwyo	GB	23/09/2022

Yn cynnwys data OS © Hawlfraint y Goron a hawliau cronfa ddata 2022.  
 Yn cynnwys gwybodaeth Cyfoeth Naturiol Cymru © Cyfoeth Naturiol Cymru a hawliau Cronfa Ddata. Cedwir pob hawl.





**KEY**

- Cyngor Sir Powys
- Ffin anheddiad
- Awdurdod Parc Cenedlaethol Bannau Brycheiniog- gweler mapio penodol
- Awdurdod Parc Cenedlaethol Eryri
- Nodweddion gwanhau dŵr ffo
- Potensial y coetir yn y dalgylch ehangach
- Potensial Plannu Coetir Afonol
- Plannu coetir yn y gorllifdir

**Nodiadau**  
 Mae'r map hwn yn dangos ardaloedd ar gyfer potensial plannu coetir a dŵr ffo nodweddion gwanhau. Y nodweddion gwanhau posibl nad ydynt yn cael eu dangos ar fapiau trosolwg yr awdurdod lleol cyfan. Mae'r map yn dangos y data perygl llifogydd a gwybodaeth yn seiliedig ar y teitl a chwedl y map. Os na ddangosir unrhyw ddata ar y map, neu os nad yw'r holl nodweddion yn bresennol, mae hyn yn dangos bod y ffynhonnell llifogydd berthnasol neu nid oes nodweddion yn yr ardal hon.  
 Gweithio gyda Phrosesau Naturiol yng Nghymru: Ehangach Mae set ddata Potensial Coetir Dalgylch yn seiliedig ar y British Arolwg Daearegol (BGS): 50k o Ddata Daeareg ar y Tir. Mae'r data BGS hwn mae sgwariau ar goll lle nad yw BGS wedi arolygu'r ardal. Gan nad oedd data BGS yn bodoli mewn rhannau o Bowys nid oedd CNC yn gallu creu set ddata Potensial Coetir Dalgylch Ehangach yn y maes hwn.



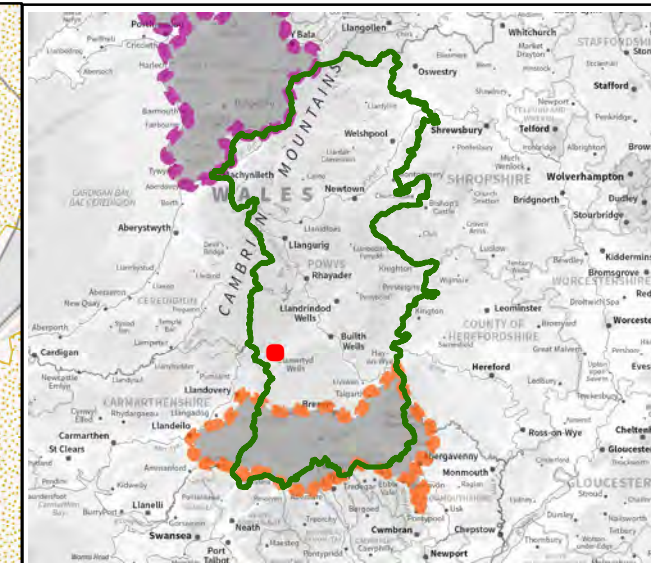
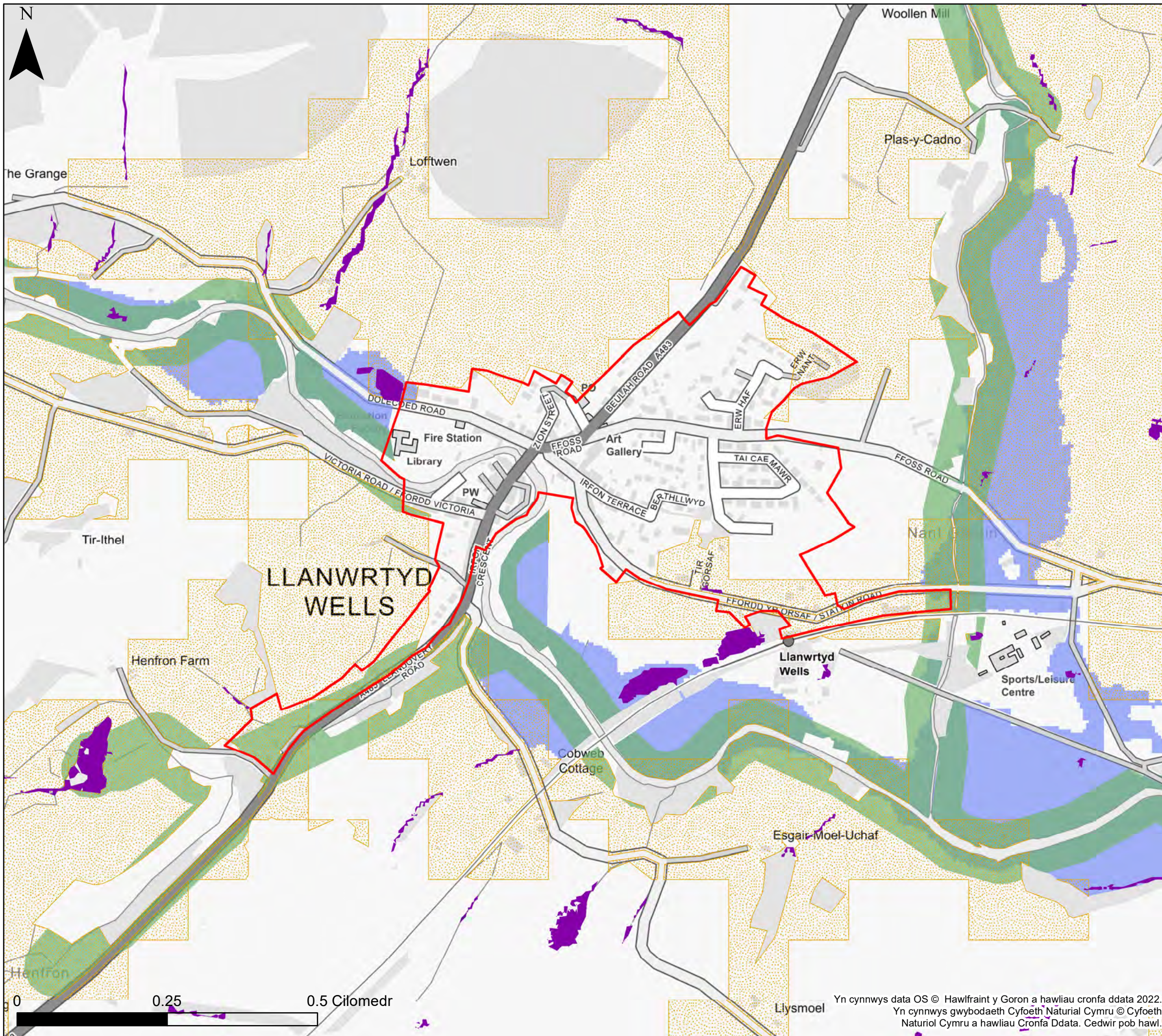
**Cyngor Sir Powys  
 Aseiad Strategol Canlyniadau  
 Llifogydd Cam 1  
 Gweithio gyda Prosesau  
 Naturiol – Mapio Pontensial**

**Ffin anheddiad- Llansilin**

Mae'r ddogfen hon yn eiddo i Jeremy Benn Associates Ltd. Ni Chaiff ei hatgynhyrchu'n gyfan gwbl nac yn rhannol, na'i datgelu i drydydd parti, heb ganiatâd Jeremy Benn Associates Ltd.

Cynllunio	HB	21/09/2022
Gwirio	CB	22/09/2022
Cymeradwyo	GB	23/09/2022

Yn cynnwys data OS © Hawlfraint y Goron a hawliau cronfa ddata 2022.  
 Yn cynnwys gwybodaeth Cyfoeth Naturiol Cymru © Cyfoeth Naturiol Cymru a hawliau Cronfa Ddata. Cedwir pob hawl.



**KEY**

- Cyngor Sir Powys
- Ffin anheddiad
- Awdurdod Parc Cenedlaethol Bannau Brycheiniog- gweler mapio penodol
- Awdurdod Parc Cenedlaethol Eryri
- Nodweddion gwanhau dŵr ffo
- Potensial y coetir yn y dalgylch ehangach
- Potensial Plannu Coetir Afonol
- Plannu coetir yn y gorllifdir

**Nodiadau**  
 Mae'r map hwn yn dangos ardaloedd ar gyfer potensial plannu coetir a dŵr ffo nodweddion gwanhau. Y nodweddion gwanhau posibl nad ydynt yn cael eu dangos ar fapiau trosolwg yr awdurdod lleol cyfan. Mae'r map yn dangos y data perygl llifogydd a gwybodaeth yn seiliedig ar y teitl a chwedl y map. Os na ddangosir unrhyw ddata ar y map, neu os nad yw'r holl nodweddion yn bresennol, mae hyn yn dangos bod y ffynhonnell llifogydd berthnasol neu nid oes nodweddion yn yr ardal hon.  
 Gweithio gyda Phrosesau Naturiol yng Nghymru: Ehangach Mae set ddata Potensial Coetir Dalgylch yn seiliedig ar y British Arolwg Daearegol (BGS): 50k o Ddata Daeareg ar y Tir. Mae'r data BGS hwn mae sgwariau ar goll lle nad yw BGS wedi arolygu'r ardal. Gan nad oedd data BGS yn bodoli mewn rhannau o Bowys nid oedd CNC yn gallu creu set ddata Potensial Coetir Dalgylch Ehangach yn y maes hwn.




**Cyngor Sir Powys**  
**Asesiad Strategol Canlyniadau**  
**Llifogydd Cam 1**  
**Gweithio gyda Prosesau**  
**Naturiol – Mapio Pontensial**

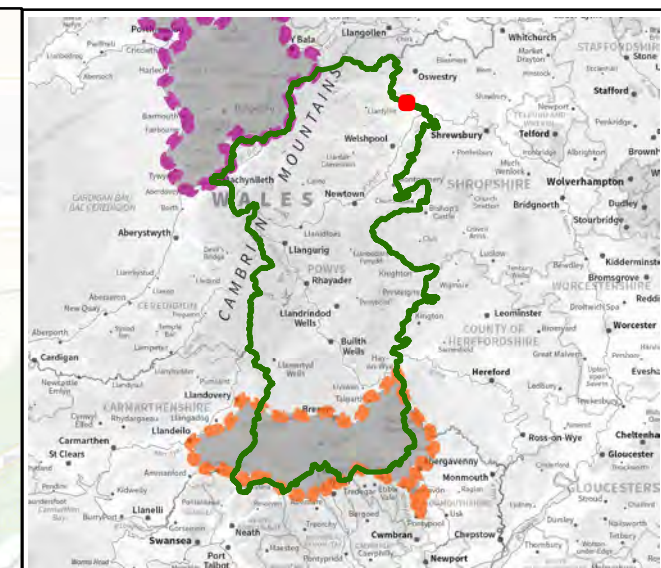
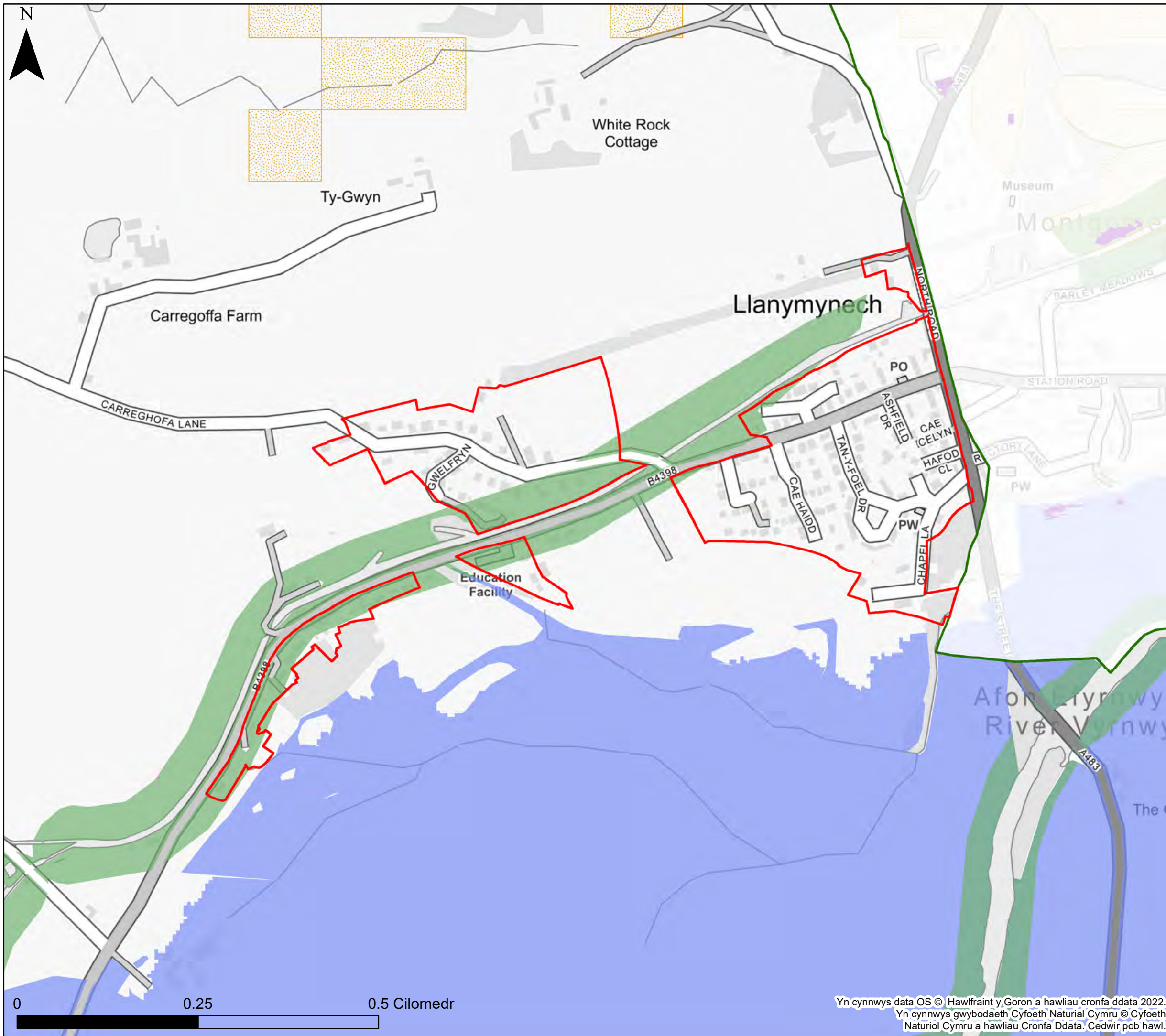
**Ffin anheddiad- Llanwrtyd**

Mae'r ddogfen hon yn eiddo i Jeremy Benn Associates Ltd. Ni Chaiff ei hatgynhyrchu'n gyfan gwbl nac yn rhannol, na'i datgelu i drydydd parti, heb ganiatâd Jeremy Benn Associates Ltd.

Cynllunio	HB	21/09/2022
Gwirio	CB	22/09/2022
Cymeradwyo	GB	23/09/2022



Yn cynnwys data OS © Hawlfraint y Goron a hawliau cronfa ddata 2022.  
 Yn cynnwys gwybodaeth Cyfoeth Naturiol Cymru © Cyfoeth Naturiol Cymru a hawliau Cronfa Ddata. Cedwir pob hawl.



**KEY**

- Cyngor Sir Powys
- Ffin anheddiad
- Awdurdod Parc Cenedlaethol Bannau Brycheiniog- gweler mapio penodol
- Awdurdod Parc Cenedlaethol Eryri
- Nodweddion gwanhau dŵr ffo
- Potensial y coetir yn y dalgylch ehangach
- Potensial Plannu Coetir Afonol
- Plannu coetir yn y gorllifdir

**Nodiadau**  
 Mae'r map hwn yn dangos ardaloedd ar gyfer potensial plannu coetir a dŵr ffo nodweddion gwanhau. Y nodweddion gwanhau posibl nad ydynt yn cael eu dangos ar fapiau trosolwg yr awdurdod lleol cyfan. Mae'r map yn dangos y data perygl llifogydd a gwybodaeth yn seiliedig ar y teitl a chwedl y map. Os na ddangosir unrhyw ddata ar y map, neu os nad yw'r holl nodweddion yn bresennol, mae hyn yn dangos bod y ffynhonnell llifogydd berthnasol neu nid oes nodweddion yn yr ardal hon.  
 Gweithio gyda Phrosesau Naturiol yng Nghymru: Ehangach Mae set ddata Potensial Coetir Dalgylch yn seiliedig ar y British Arolwg Daearegol (BGS): 50k o Ddata Daeareg ar y Tir. Mae'r data BGS hwn mae sgwariau ar goll lle nad yw BGS wedi arolygu'r ardal. Gan nad oedd data BGS yn bodoli mewn rhannau o Bowys nid oedd CNC yn gallu creu set ddata Potensial Coetir Dalgylch Ehangach yn y maes hwn.



**Cyngor Sir Powys**  
**Asesiad Strategol Canlyniadau**  
**Llifogydd Cam 1**  
**Gweithio gyda Prosesau**  
**Naturiol – Mapio Pontensial**

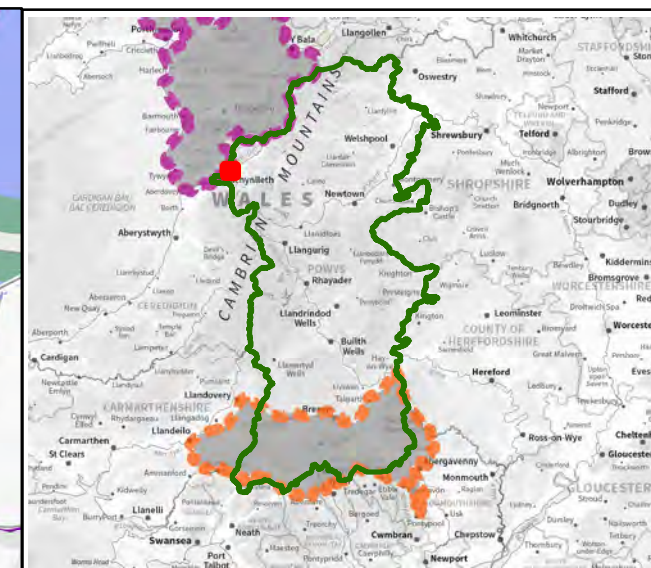
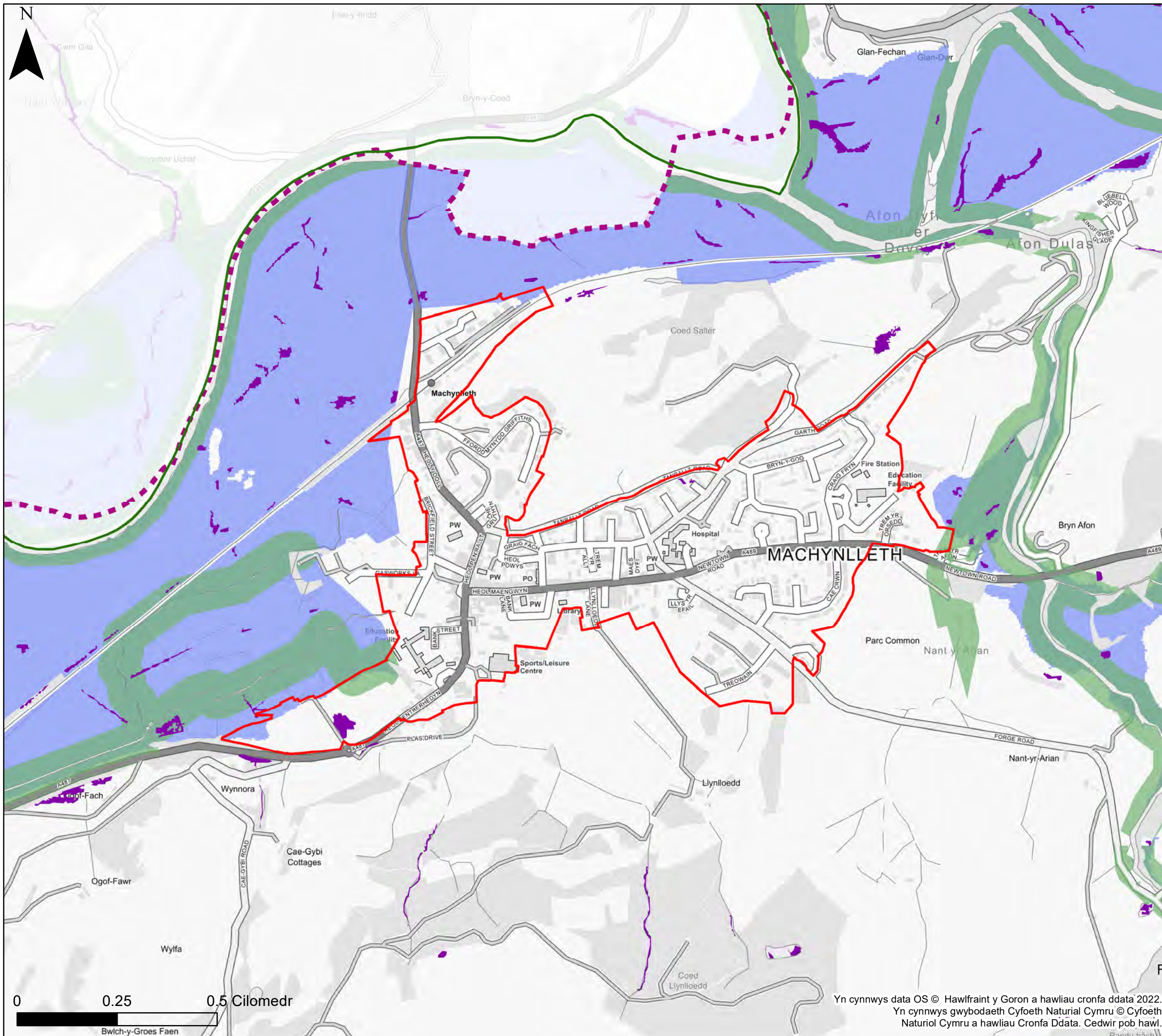
**Ffin anheddiad- Llanymynech**

Mae'r ddogfen hon yn eiddo i Jeremy Benn Associates Ltd. Ni Chaiff ei hatgynhyrchu'n gyfan gwbl nac yn rhannol, na'i datgelu i drydydd parti, heb ganiatâd Jeremy Benn Associates Ltd.

Cynllunio	HB	21/09/2022
Gwirio	CB	22/09/2022
Cymeradwyo	GB	23/09/2022

0 0.25 0.5 Cilomedr

Yn cynnwys data OS © Hawlfraint y Goron a hawliau cronfa ddata 2022. Yn cynnwys gwybodaeth Cyfoeth Naturiol Cymru © Cyfoeth Naturiol Cymru a hawliau Cronfa Ddata. Cedwir pob hawl.



**KEY**

- Cyngor Sir Powys
- Ffin anheddiad
- Awdurdod Parc Cenedlaethol Bannau Brycheiniog- gweler mapio penodol
- Awdurdod Parc Cenedlaethol Eryri
- Nodweddion gwanhau dŵr ffo
- Potensial y coetir yn y dalgylch ehangach
- Potensial Plannu Coetir Afonol
- Plannu coetir yn y gorllifdir

**Nodiadau**  
 Mae'r map hwn yn dangos ardaloedd ar gyfer potensial plannu coetir a dŵr ffo nodweddion gwanhau. Y nodweddion gwanhau posibl nad ydynt yn cael eu dangos ar fapiau trosolwg yr awdurdod lleol cyfan. Mae'r map yn dangos y data perygl llifogydd a gwybodaeth yn seiliedig ar y teitl a chwedl y map. Os na ddangosir unrhyw ddata ar y map, neu os nad yw'r holl nodweddion yn bresennol, mae hyn yn dangos bod y ffin honell llifogydd berthnasol neu nid oes nodweddion yn yr ardal hon.  
 Gweithio gyda Phrosesau Naturiol yng Nghymru: Ehangach Mae set ddata Potensial Coetir Dalgylch yn seiliedig ar y British Arolwg Daearegol (BGS): 50k o Ddata Daeareg ar y Tir. Mae'r data BGS hwn mae sgwariau ar goll lle nad yw BGS wedi arolygu'r ardal. Gan nad oedd data BGS yn bodoli mewn rhannau o Bowys nid oedd CNC yn gallu creu set ddata Potensial Coetir Dalgylch Ehangach yn y maes hwn.

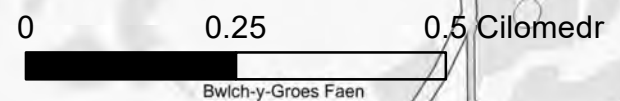


**Cyngor Sir Powys  
 Aseiad Strategol Canlyniadau  
 Llifogydd Cam 1  
 Gweithio gyda Prosesau  
 Naturiol – Mapio Pontensial**

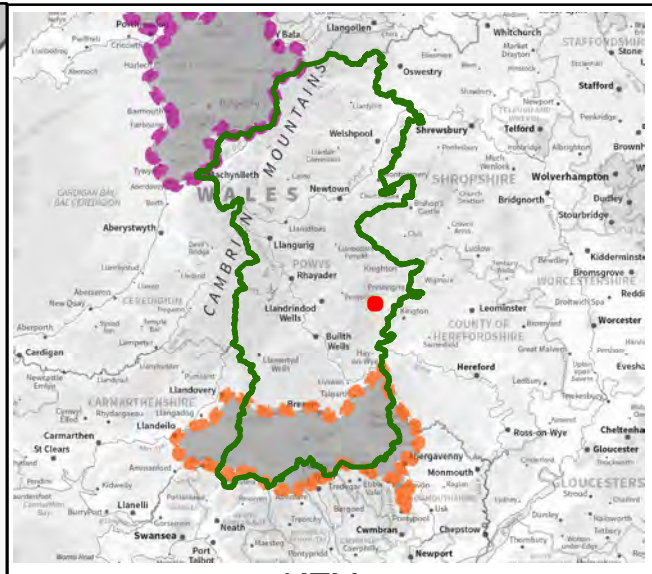
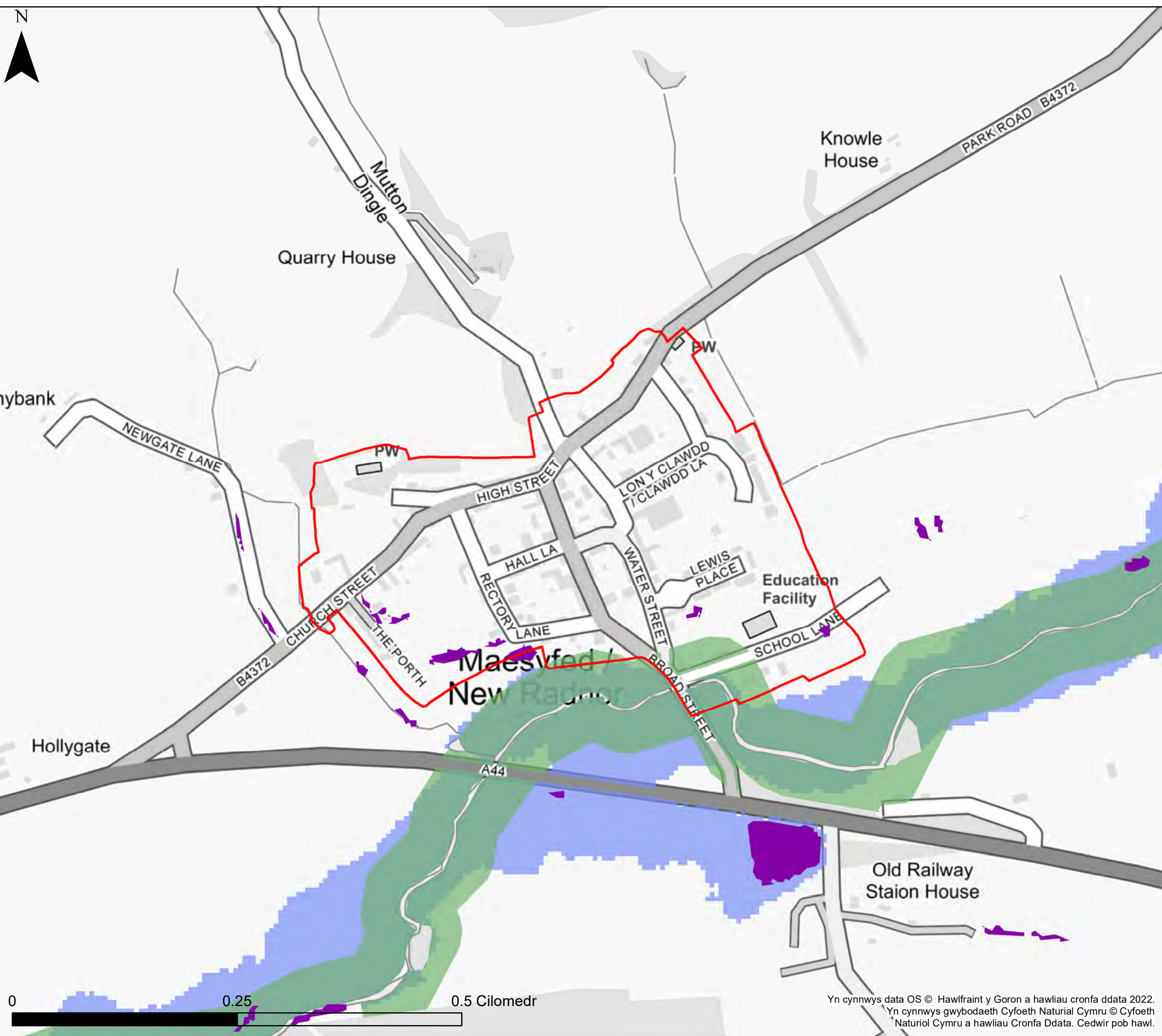
**Ffin anheddiad- Machynlleth**

Mae'r ddogfen hon yn eiddo i Jeremy Benn Associates Ltd. Ni Chaiff ei hatgynhyrchu'n gyfan gwbl nac yn rhannol, na'i datgelu i drydydd parti, heb ganiatâd Jeremy Benn Associates Ltd.

Cynllunio	HB	21/09/2022
Gwirio	CB	22/09/2022
Cymeradwyo	GB	23/09/2022



Yn cynnwys data OS © Hawlfraint y Goron a hawliau cronfa ddata 2022.  
 Yn cynnwys gwybodaeth Cyfoeth Naturiol Cymru © Cyfoeth Naturiol Cymru a hawliau Cronfa Ddata. Cedwir pob hawl.



**KEY**

- Cyngor Sir Powys
- Ffin anheddiad
- Awdurdod Parc Cenedlaethol Bannau Brycheiniog- gweler mapio penodol
- Awdurdod Parc Cenedlaethol Eryri
- Nodweddion gwanhau dŵr ffo
- Potensial y coetir yn y dalgylch ehangach
- Potensial Plannu Coetir Afonol
- Plannu coetir yn y gorlifdir

**Nodiadau**  
 Mae'r map hwn yn dangos ardaloedd ar gyfer potensial plannu coetir a dŵr ffo nodweddion gwanhau. Y nodweddion gwanhau posibl nad dynt yn cael eu dangos ar fapiau trosolwg yr awdurdod lleol cyfan. Mae'r map yn dangos y data perygl llifogydd a gwybodaeth yn seiliedig ar y teitl a chwedl y map. Os na ddangosir unrhyw ddata ar y map, neu os nad yw'r holl nodweddion yn bresennol, mae hyn yn dangos bod y ffynhonnell llifogydd berthnasol neu nid oes nodweddion yn yr ardal hon.  
 Gweithio gyda Phrosesau Naturiol yng Nghymru: Ehangach Mae set ddata Potensial Coetir Dalgylch yn seiliedig ar y British Arolwg Daearegol (BGS): 50k o Ddata Daeareg ar y Tir. Mae'r data BGS hwn mae sgwariau ar goll lle nad yw BGS wedi arolygu'r ardal. Gan nad oedd data BGS yn bodoli mewn rhannau o Bowys nid oedd CNC yn gallu creu set ddata Potensial Coetir Dalgylch Ehangach yn y maes hwn.



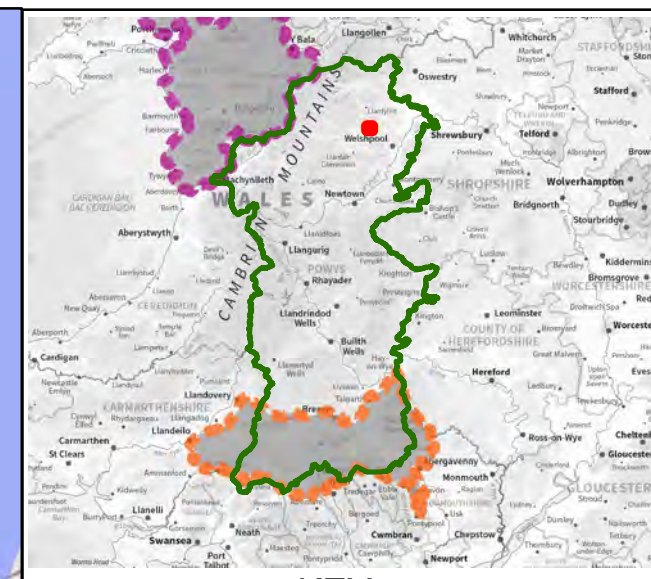
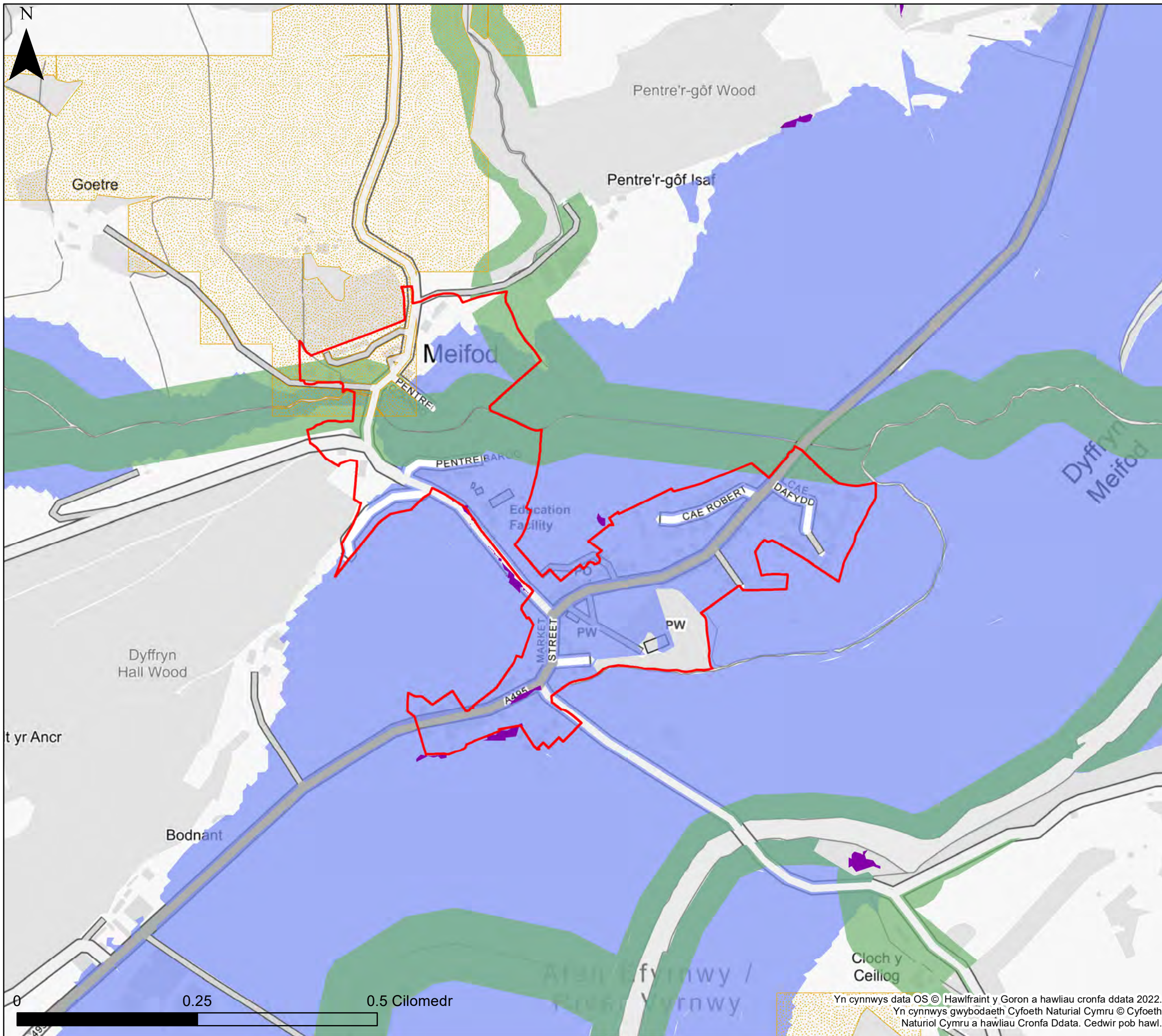
**Cyngor Sir Powys**  
**Asesiad Strategol Canlyniadau**  
**Llifogydd Cam 1**  
**Gweithio gyda Prosesau**  
**Naturiol – Mapio Pontensial**

**Ffin anheddiad- Maesyfed**

Mae'r ddogfen hon yn eiddo i Jeremy Benn Associates Ltd. Ni Chaiff ei hatgynhyrchu'n gyfan gwbl nac yn rhannol, na'i datgelu i drydydd parti, heb ganiatâd Jeremy Benn Associates Ltd.

Cynllunio	HB	21/09/2022
Gwirio	CB	22/09/2022
Cymeradwyo	GB	23/09/2022

Yn cynnwys data OS © Hawlfraint y Goron a hawliau cronfa ddata 2022.  
 Yn cynnwys gwybodaeth Cyfoeth Naturiol Cymru © Cyfoeth Naturiol Cymru a hawliau Cronfa Ddata. Cedwir pob hawl.



**KEY**

- Cyngor Sir Powys
- Ffin anheddiad
- Awdurdod Parc Cenedlaethol Bannau Brycheiniog- gweler mapio penodol
- Awdurdod Parc Cenedlaethol Eryri
- Nodweddion gwanhau dŵr ffo
- Potensial y coetir yn y dalgylch ehangach
- Potensial Plannu Coetir Afonol
- Plannu coetir yn y gorllidir

**Nodiadau**  
 Mae'r map hwn yn dangos ardaloedd ar gyfer potensial plannu coetir a dŵr ffo nodweddion gwanhau. Y nodweddion gwanhau posibl nad ydynt yn cael eu dangos ar fapiau trosolwg yr awdurdod lleol cyfan. Mae'r map yn dangos y data perygl llifogydd a gwybodaeth yn seiliedig ar y teitl a chwedl y map. Os na ddangosir unrhyw ddata ar y map, neu os nad yw'r holl nodweddion yn bresennol, mae hyn yn dangos bod y ffynhonnell llifogydd berthnasol neu nid oes nodweddion yn yr ardal hon.  
 Gweithio gyda Phrosesau Naturiol yng Nghymru: Ehangach Mae set ddata Potensial Coetir Dalgylch yn seiliedig ar y British Arolwg Daearegol (BGS): 50k o Ddata Daeareg ar y Tir. Mae'r data BGS hwn mae sgwariau ar goll lle nad yw BGS wedi arolygu'r ardal. Gan nad oedd data BGS yn bodoli mewn rhannau o Bowys nid oedd CNC yn gallu creu set ddata Potensial Coetir Dalgylch Ehangach yn y maes hwn.



**Cyngor Sir Powys  
 Asesiad Strategol Canlyniadau  
 Llifogydd Cam 1  
 Gweithio gyda Prosesau  
 Naturiol – Mapio Pontensial**

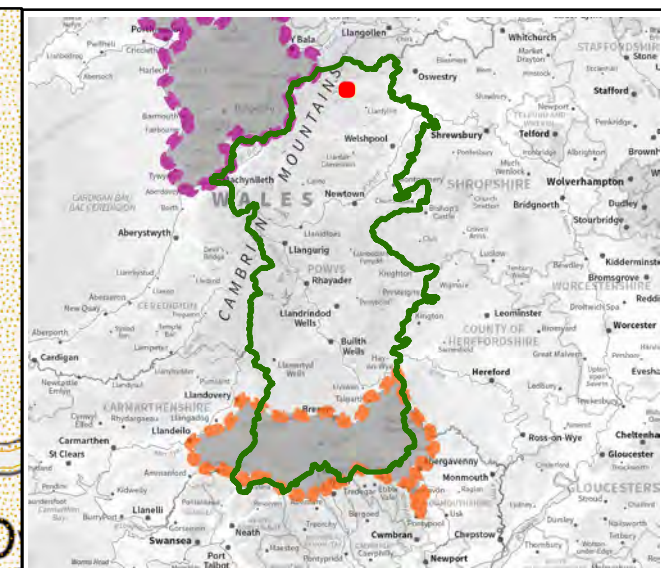
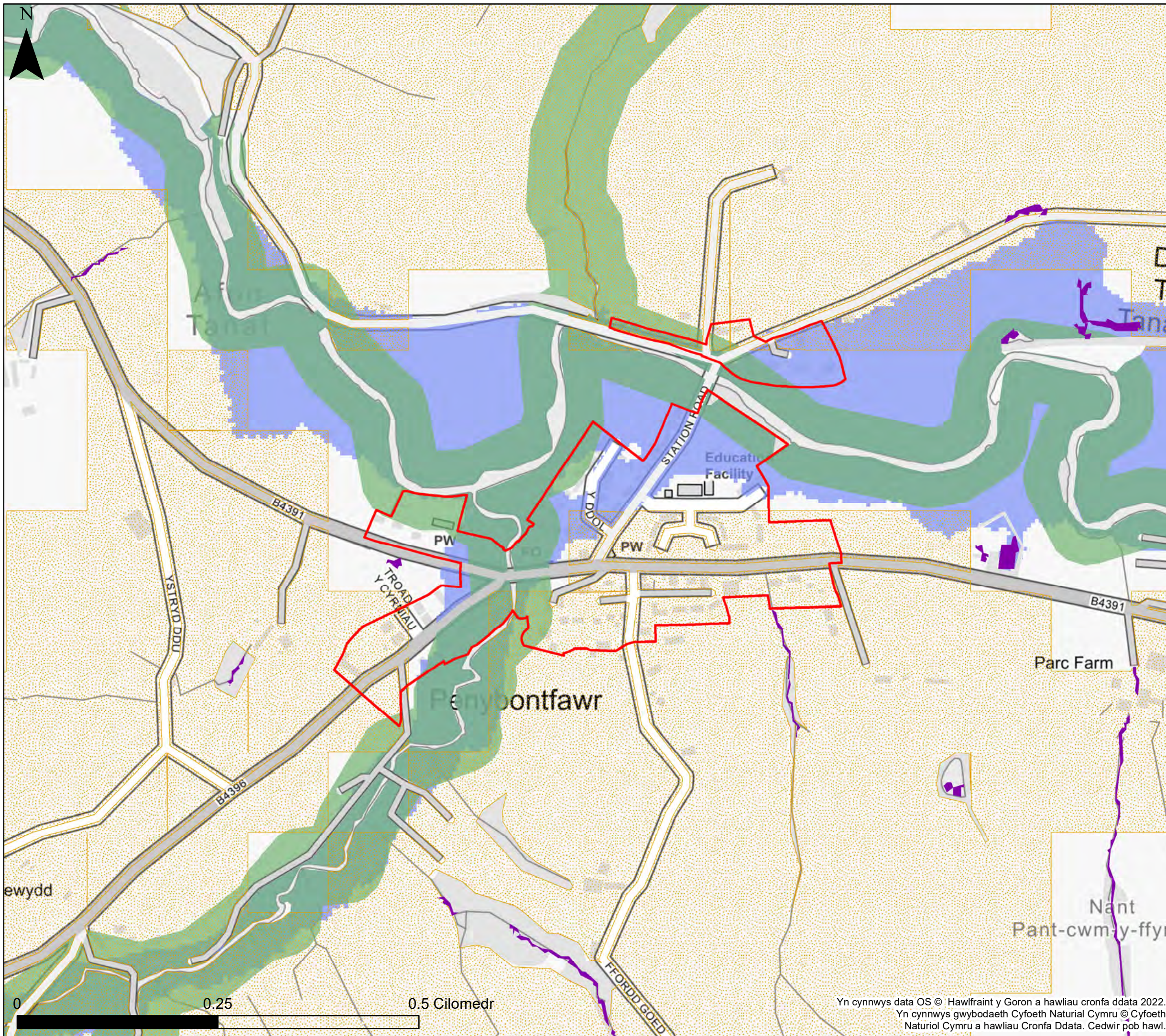
**Ffin anheddiad- Meifod**

Mae'r ddogfen hon yn eiddo i Jeremy Benn Associates Ltd. Ni Chaiff ei hatgynhyrchu'n gyfan gwbl nac yn rhannol, na'i datgelu i drydydd parti, heb ganiatâd Jeremy Benn Associates Ltd.

Cynllunio	HB	21/09/2022
Gwirio	CB	22/09/2022
Cymeradwyo	GB	23/09/2022

0 0.25 0.5 Cilomedr

Yn cynnwys data OS © Hawlfraint y Goron a hawliau cronfa ddata 2022.  
 Yn cynnwys gwybodaeth Cyfoeth Naturiol Cymru © Cyfoeth Naturiol Cymru a hawliau Cronfa Ddata. Cedwir pob hawl.



**KEY**

- Cyngor Sir Powys
- Ffin anheddiad
- Awdurdod Parc Cenedlaethol Bannau Brycheiniog- gweler mapio penodol
- Awdurdod Parc Cenedlaethol Eryri
- Nodweddion gwanhau dŵr ffo
- Potensial y coetir yn y dalgylch ehangach
- Potensial Plannu Coetir Afonol
- Plannu coetir yn y gorllifdir

**Nodiadau**  
 Mae'r map hwn yn dangos ardaloedd ar gyfer potensial plannu coetir a dŵr ffo nodweddion gwanhau. Y nodweddion gwanhau posibl nad ydynt yn cael eu dangos ar fapiau trosolwg yr awdurdod lleol cyfan. Mae'r map yn dangos y data perygl llifogydd a gwybodaeth yn seiliedig ar y teitl a chwedl y map. Os na ddangosir unrhyw ddata ar y map, neu os nad yw'r holl nodweddion yn bresennol, mae hyn yn dangos bod y ffynhonnell llifogydd berthnasol neu nid oes nodweddion yn yr ardal hon.  
 Gweithio gyda Phrosesau Naturiol yng Nghymru: Ehangach Mae set ddata Potensial Coetir Dalgylch yn seiliedig ar y British Arolwg Daearegol (BGS): 50k o Ddata Daeareg ar y Tir. Mae'r data BGS hwn mae sgwariau ar goll lle nad yw BGS wedi arolygu'r ardal. Gan nad oedd data BGS yn bodoli mewn rhannau o Bowys nid oedd CNC yn gallu creu set ddata Potensial Coetir Dalgylch Ehangach yn y maes hwn.



**Cyngor Sir Powys**  
**Asesiad Strategol Canlyniadau**  
**Llifogydd Cam 1**  
**Gweithio gyda Prosesau**  
**Naturiol – Mapio Pontensial**

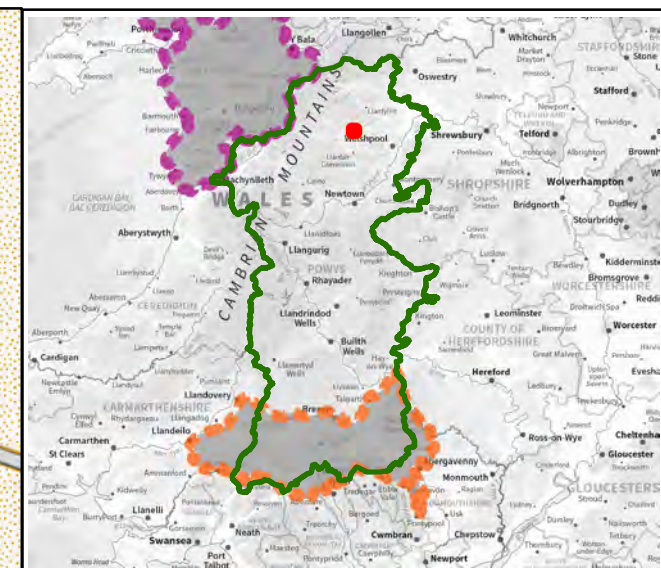
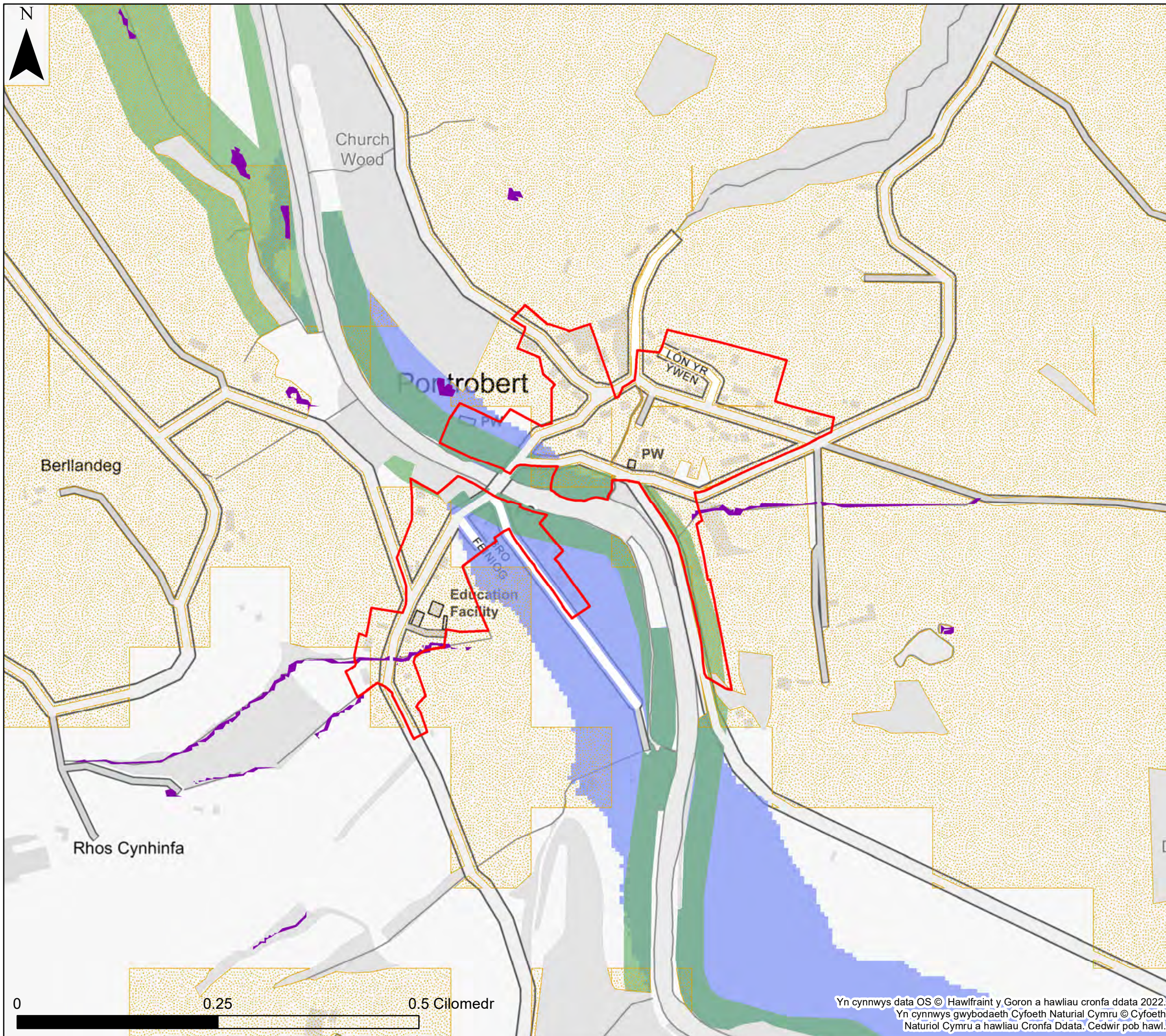
**Ffin anheddiad- Penybontfawr**

Mae'r ddogfen hon yn eiddo i Jeremy Benn Associates Ltd. Ni Chaiff ei hatgynhyrchu'n gyfan gwbl nac yn rhannol, na'i datgelu i drydydd parti, heb ganiatâd Jeremy Benn Associates Ltd.

Cynllunio	HB	21/09/2022
Gwirio	CB	22/09/2022
Cymeradwyo	GB	23/09/2022



Yn cynnwys data OS © Hawlfraint y Goron a hawliau cronfa ddata 2022.  
 Yn cynnwys gwybodaeth Cyfoeth Naturiol Cymru © Cyfoeth Naturiol Cymru a hawliau Cronfa Ddata. Cedwir pob hawl.



**KEY**

- Cyngor Sir Powys
- Ffin anheddiad
- Awdurdod Parc Cenedlaethol Bannau Brycheiniog- gweler mapio penodol
- Awdurdod Parc Cenedlaethol Eryri
- Nodweddion gwanhau dŵr ffo
- Potensial y coetir yn y dalgylch ehangach
- Potensial Plannu Coetir Afonol
- Plannu coetir yn y gorllid

**Nodiadau**  
 Mae'r map hwn yn dangos ardaloedd ar gyfer potensial plannu coetir a dŵr ffo nodweddion gwanhau. Y nodweddion gwanhau posibl nad ydynt yn cael eu dangos ar fapiau trosolwg yr awdurdod lleol cyfan. Mae'r map yn dangos y data perygl llifogydd a gwybodaeth yn seiliedig ar y teitl a chwedl y map. Os na ddangosir unrhyw ddata ar y map, neu os nad yw'r holl nodweddion yn bresennol, mae hyn yn dangos bod y ffynhonnell llifogydd berthnasol neu nid oes nodweddion yn yr ardal hon.  
 Gweithio gyda Phrosesau Naturiol yng Nghymru: Ehangach Mae set ddata Potensial Coetir Dalgylch yn seiliedig ar y British Arolwg Daearegol (BGS): 50k o Ddata Daeareg ar y Tir. Mae'r data BGS hwn mae sgwariau ar goll lle nad yw BGS wedi arolygu'r ardal. Gan nad oedd data BGS yn bodoli mewn rhannau o Bowys nid oedd CNC yn gallu creu set ddata Potensial Coetir Dalgylch Ehangach yn y maes hwn.



**Cyngor Sir Powys  
 Aseiad Strategol Canlyniadau  
 Llifogydd Cam 1  
 Gweithio gyda Prosesau  
 Naturiol – Mapio Pontensial**

**Ffin anheddiad- Pontrobert**

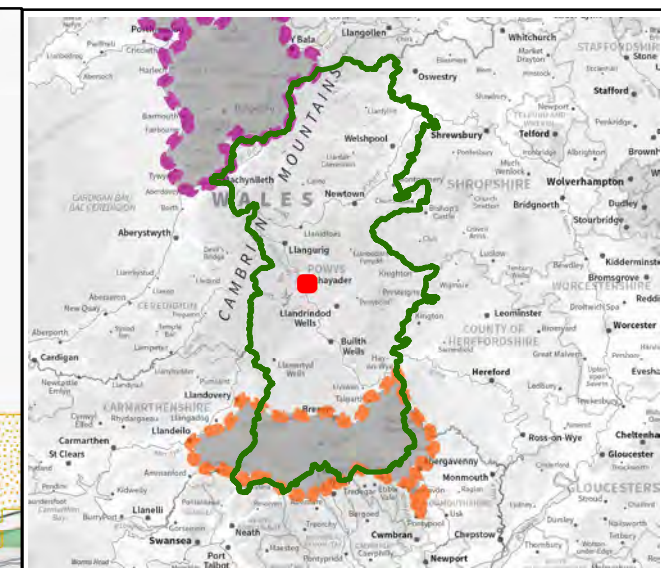
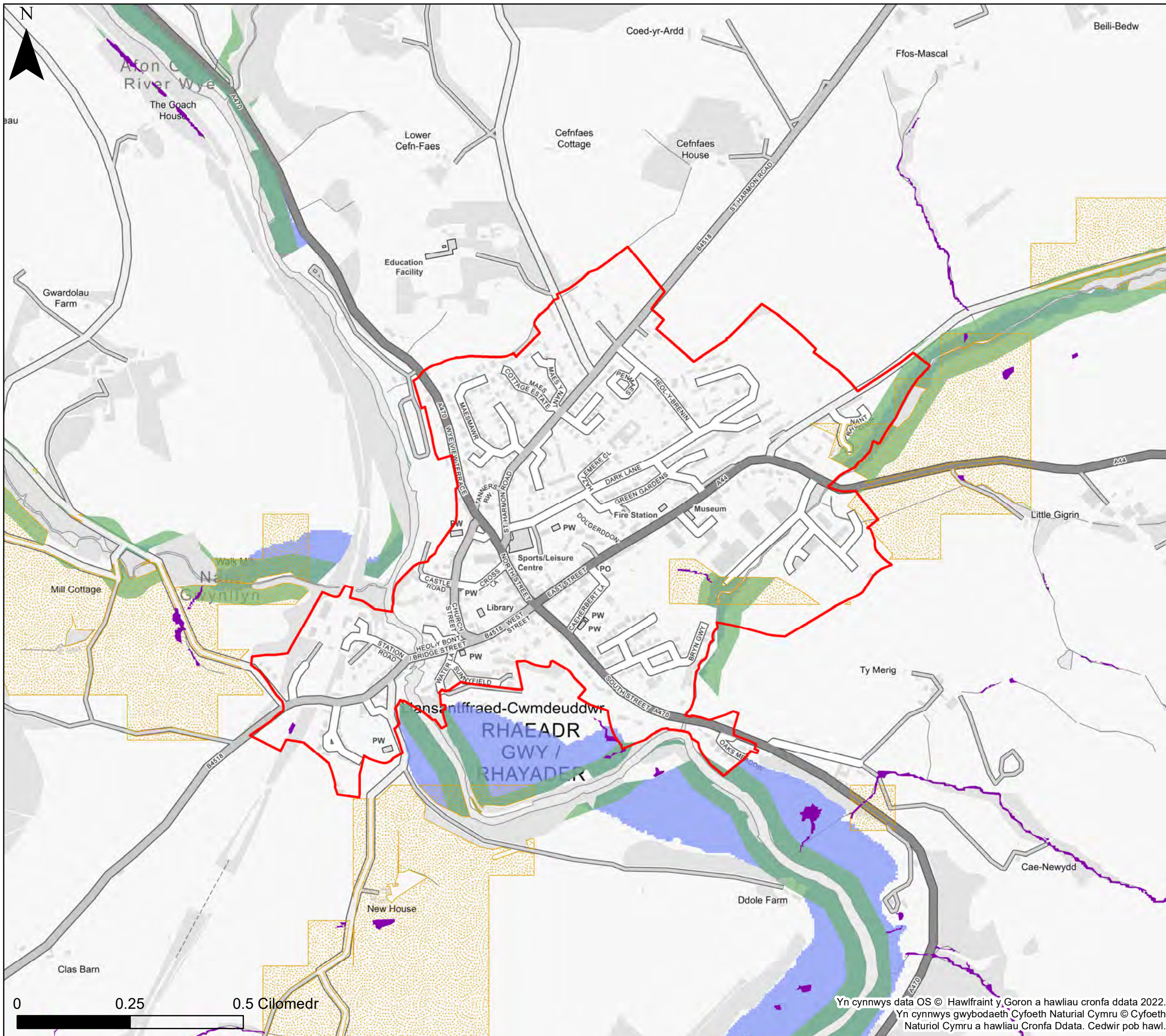
Mae'r ddogfen hon yn eiddo i Jeremy Benn Associates Ltd. Ni Chaiff ei hatgynhyrchu'n gyfan gwbl nac yn rhannol, na'i datgelu i drydydd parti, heb ganiatâd Jeremy Benn Associates Ltd.

Cynllunio	HB	21/09/2022
Gwirio	CB	22/09/2022
Cymeradwyo	GB	23/09/2022

0 0.25 0.5 Cilomedr

Yn cynnwys data OS © Hawlfraint y Goron a hawliau cronfa ddata 2022.  
 Yn cynnwys gwybodaeth Cyfoeth Naturiol Cymru © Cyfoeth Naturiol Cymru a hawliau Cronfa Ddata. Cedwir pob hawl.





**KEY**

- Cyngor Sir Powys
- Ffin anheddiad
- Awdurdod Parc Cenedlaethol Bannau Brycheiniog- gweler mapio penodol
- Awdurdod Parc Cenedlaethol Eryri
- Nodweddion gwanhau dŵr ffo
- Potensial y coetir yn y dalgylch ehangach
- Potensial Plannu Coetir Afonol
- Plannu coetir yn y gorllifdir

**Nodiadau**  
 Mae'r map hwn yn dangos ardaloedd ar gyfer potensial plannu coetir a dŵr ffo nodweddion gwanhau. Y nodweddion gwanhau posibl nad ydynt yn cael eu dangos ar fapiau trosolwg yr awdurdod lleol cyfan. Mae'r map yn dangos y data perygl llifogydd a gwybodaeth yn seiliedig ar y teitl a chwedl y map. Os na ddangosir unrhyw ddata ar y map, neu os nad yw'r holl nodweddion yn bresennol, mae hyn yn dangos bod y fflwynonell llifogydd berthnasol neu nid oes nodweddion yn yr ardal hon.  
 Gweithio gyda Phrosesau Naturiol yng Nghymru: Ehangach Mae set ddata Potensial Coetir Dalgylch yn seiliedig ar y British Arolwg Daearegol (BGS): 50k o Ddata Daeareg ar y Tir. Mae'r data BGS hwn mae sgwariau ar goll lle nad yw BGS wedi arolygu'r ardal. Gan nad oedd data BGS yn bodoli mewn rhannau o Bowys nid oedd CNC yn gallu creu set ddata Potensial Coetir Dalgylch Ehangach yn y maes hwn.



**Cyngor Sir Powys**  
**Asesiad Strategol Canlyniadau**  
**Llifogydd Cam 1**  
**Gweithio gyda Prosesau**  
**Naturiol – Mapio Pontensial**

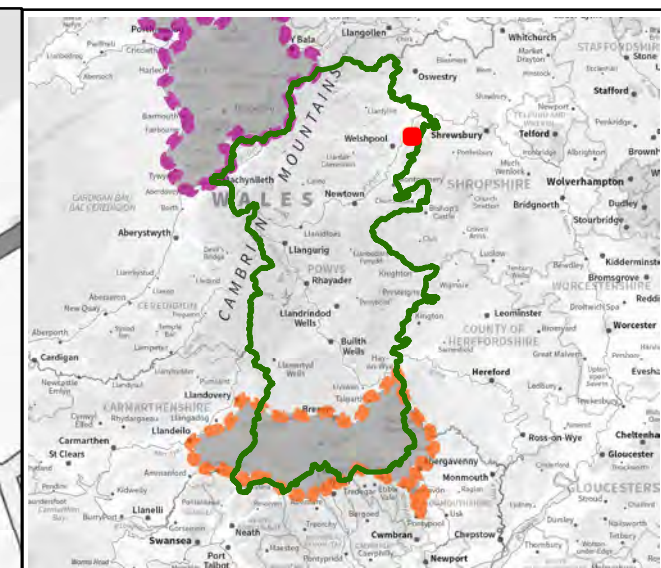
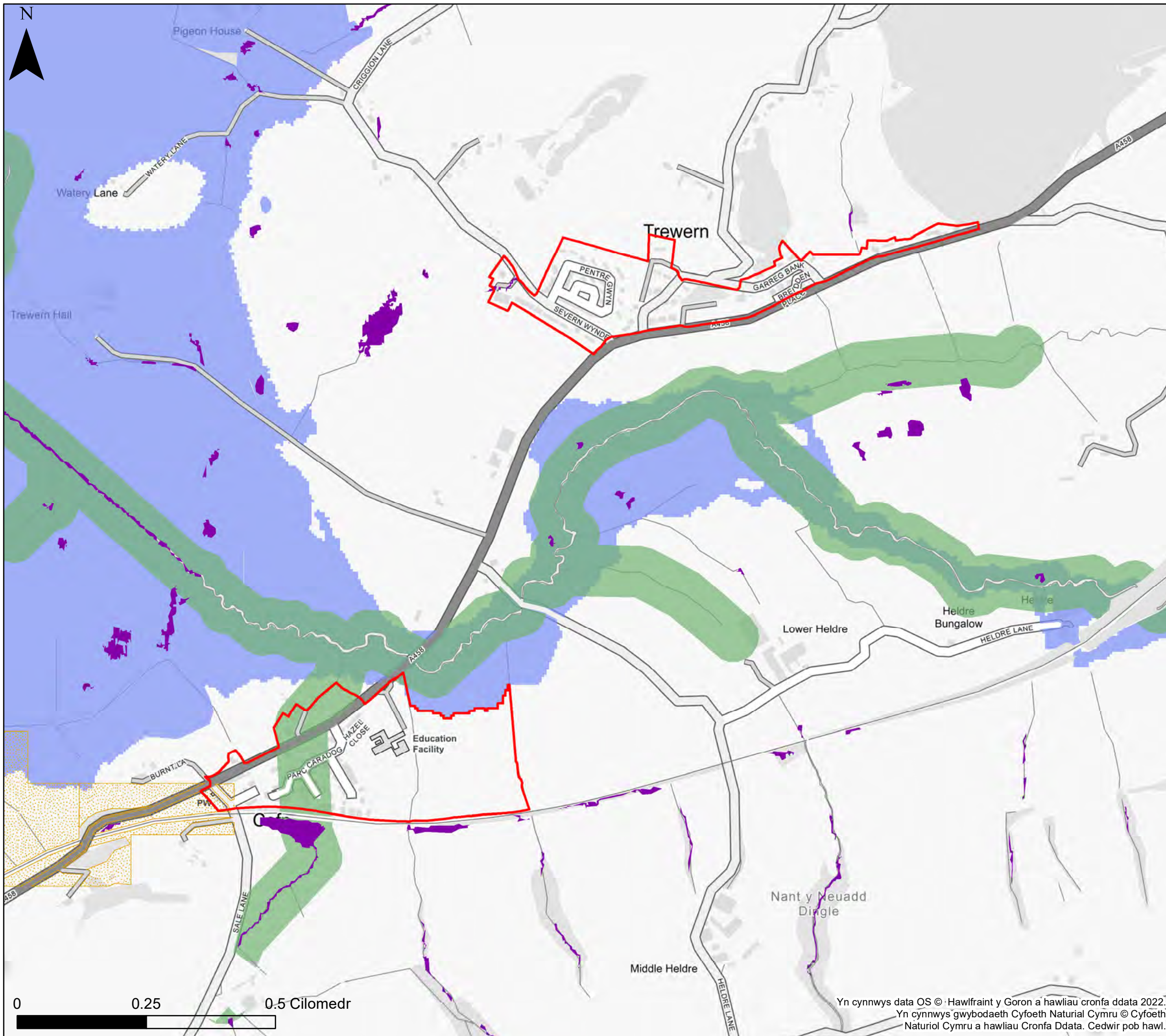
**Ffin anheddiad- Rhaeadr Gwy**

Mae'r ddogfen hon yn eiddo i Jeremy Benn Associates Ltd. Ni Chaiff ei hatgynhyrchu'n gyfan gwbl nac yn rhannol, na'i datgelu i drydydd parti, heb ganiatâd Jeremy Benn Associates Ltd.

Cynllunio	HB	21/09/2022
Gwirio	CB	22/09/2022
Cymeradwyo	GB	23/09/2022

0 0.25 0.5 Cilomedr

Yn cynnwys data OS © Hawlfraint y Goron a hawliau cronfa ddata 2022.  
 Yn cynnwys gwybodaeth Cyfoeth Naturiol Cymru © Cyfoeth Naturiol Cymru a hawliau Cronfa Ddata. Cedwir pob hawl.



**KEY**

- Cyngor Sir Powys
- Ffin anheddiad
- Awdurdod Parc Cenedlaethol Bannau Brycheiniog- gweler mapio penodol
- Awdurdod Parc Cenedlaethol Eryri
- Nodweddion gwanhau dŵr ffo
- Potensial y coetir yn y dalgylch ehangach
- Potensial Plannu Coetir Afonol
- Plannu coetir yn y gorllifdir

**Nodiadau**  
 Mae'r map hwn yn dangos ardaloedd ar gyfer potensial plannu coetir a dŵr ffo nodweddion gwanhau. Y nodweddion gwanhau posibl nad ydynt yn cael eu dangos ar fapiau trosolwg yr awdurdod lleol cyfan. Mae'r map yn dangos y data perygl llifogydd a gwybodaeth yn seiliedig ar y teitl a chwedl y map. Os na ddangosir unrhyw ddata ar y map, neu os nad yw'r holl nodweddion yn bresennol, mae hyn yn dangos bod y ffynhonnell llifogydd berthnasol neu nid oes nodweddion yn yr ardal hon.  
 Gweithio gyda Phrosesau Naturiol yng Nghymru: Ehangach Mae set ddata Potensial Coetir Dalgylch yn seiliedig ar y British Arolwg Daearegol (BGS): 50k o Ddata Daeareg ar y Tir. Mae'r data BGS hwn mae sgwariau ar goll lle nad yw BGS wedi arolygu'r ardal. Gan nad oedd data BGS yn bodoli mewn rhannau o Bowys nid oedd CNC yn gallu creu set ddata Potensial Coetir Dalgylch Ehangach yn y maes hwn.




**Cyngor Sir Powys**  
**Asesiad Strategol Canlyniadau**  
**Llifogydd Cam 1**  
**Gweithio gyda Prosesau**  
**Naturiol – Mapio Pontensial**

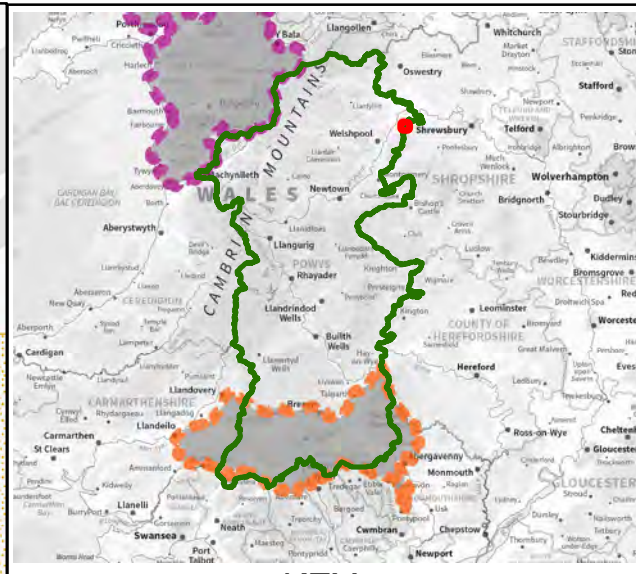
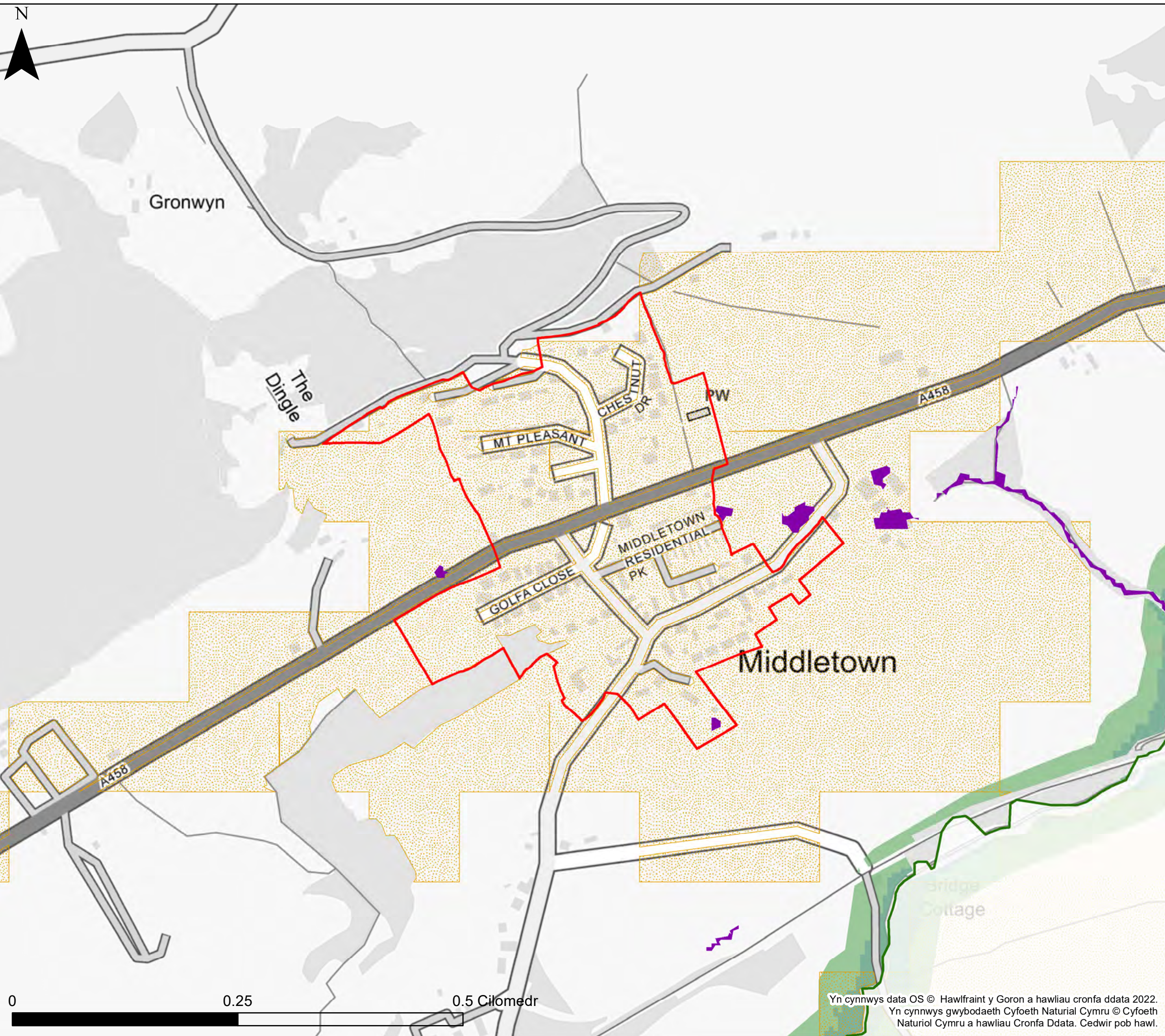
**Ffin anheddiad- Tre-wern**

Mae'r ddogfen hon yn eiddo i Jeremy Benn Associates Ltd. Ni Chaiff ei hatgynhyrchu'n gyfan gwbl nac yn rhannol, na'i datgelu i drydydd parti, heb ganiatâd Jeremy Benn Associates Ltd.

Cynllunio	HB	21/09/2022
Gwirio	CB	22/09/2022
Cymeradwyo	GB	23/09/2022



Yn cynnwys data OS © Hawlfraint y Goron a hawliau cronfa ddata 2022.  
 Yn cynnwys gwybodaeth Cyfoeth Naturiol Cymru © Cyfoeth Naturiol Cymru a hawliau Cronfa Ddata. Cedwir pob hawl.



**KEY**

- Cyngor Sir Powys
- Ffin anheddiad
- Awdurdod Parc Cenedlaethol Bannau Brycheiniog- gweler mapio penodol
- Awdurdod Parc Cenedlaethol Eryri
- Nodweddion gwanhau dŵr ffo
- Potensial y coetir yn y dalgylch ehangach
- Potensial Plannu Coetir Afonol
- Plannu coetir yn y gorllifdir

**Nodiadau**  
 Mae'r map hwn yn dangos ardaloedd ar gyfer potensial plannu coetir a dŵr ffo nodweddion gwanhau. Y nodweddion gwanhau posibl nad ydynt yn cael eu dangos ar fapiau trosolwg yr awdurdod lleol cyfan. Mae'r map yn dangos y data perygl llifogydd a gwybodaeth yn seiliedig ar y teitl a chwedl y map. Os na ddangosir unrhyw ddata ar y map, neu os nad yw'r holl nodweddion yn bresennol, mae hwn yn dangos bod y ffynhonnell llifogydd berthnasol neu nid oes nodweddion yn yr ardal hon.  
 Gweithio gyda Phrosesau Naturiol yng Nghymru: Ehangach Mae set ddata Potensial Coetir Dalgylch yn seiliedig ar y British Arolwg Daearegol (BGS): 50k o Ddata Daeareg ar y Tir. Mae'r data BGS hwn mae sgwariau ar goll lle nad yw BGS wedi arolygu'r ardal. Gan nad oedd data BGS yn bodoli mewn rhannau o Bowys nid oedd CNC yn gallu creu set ddata Potensial Coetir Dalgylch Ehangach yn y maes hwn.



**Cyngor Sir Powys**  
**Asesiad Strategol Canlyniadau**  
**Llifogydd Cam 1**  
**Gweithio gyda Prosesau**  
**Naturiol – Mapio Pontensial**

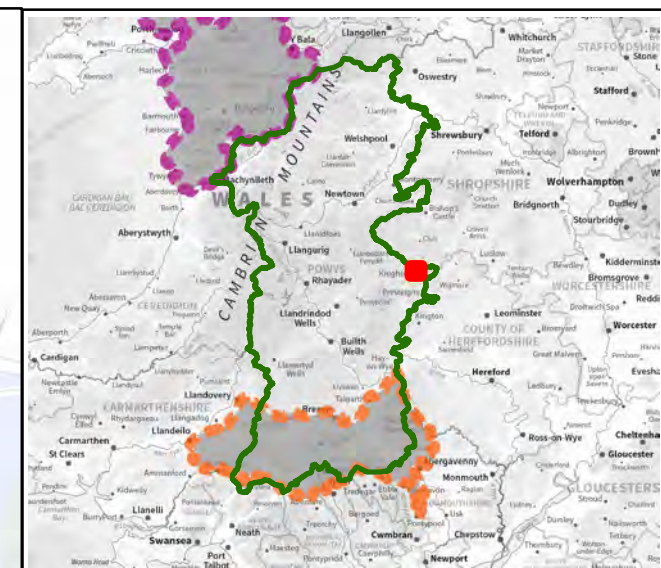
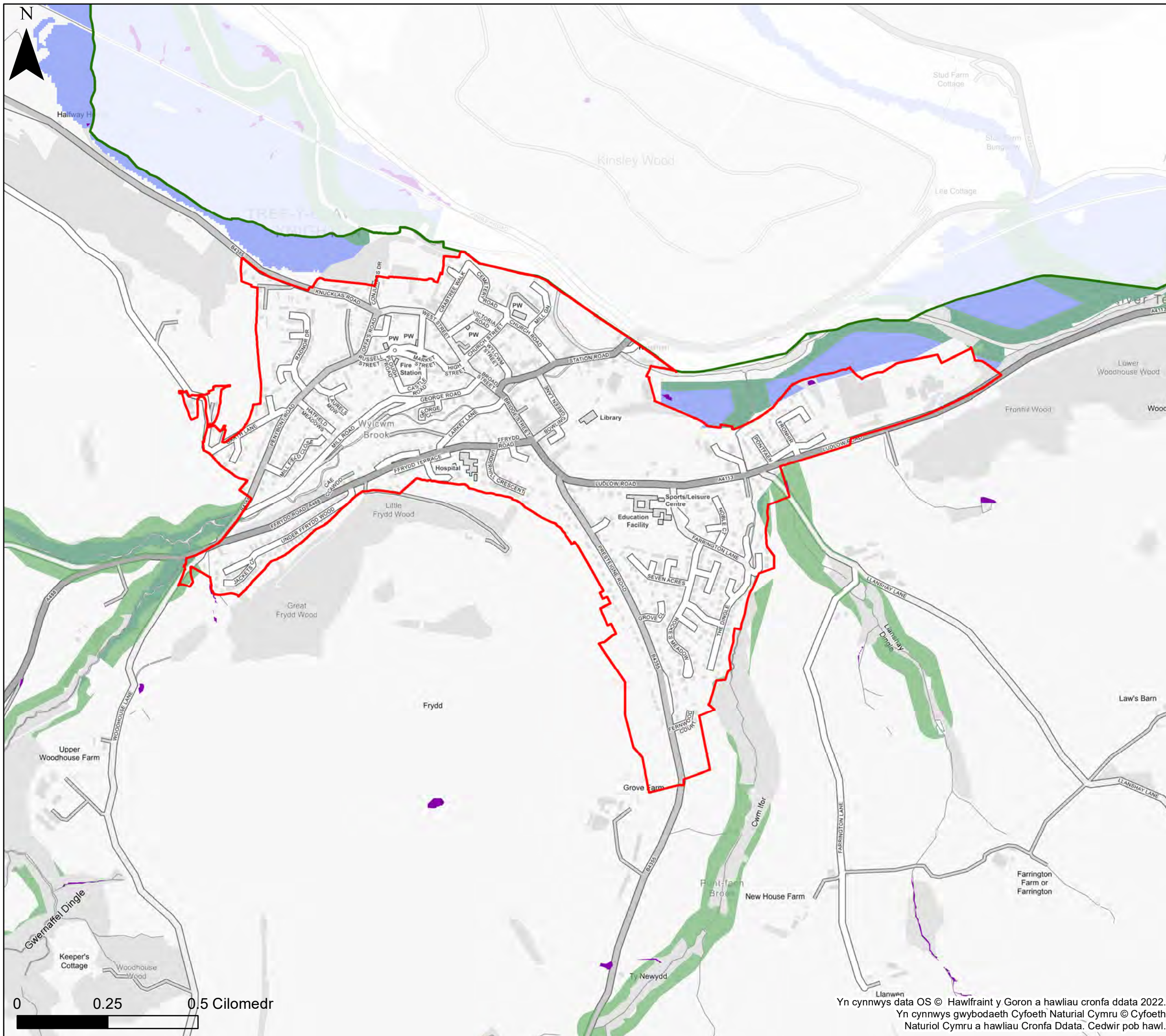
**Ffin anheddiad- Treberfedd**

Mae'r ddogfen hon yn eiddo i Jeremy Benn Associates Ltd. Ni Chaiff ei hatgynhyrchu'n gyfan gwbl nac yn rhannol, na'i datgelu i drydydd parti, heb ganiatâd Jeremy Benn Associates Ltd.

Cynllunio	HB	21/09/2022
Gwirio	CB	22/09/2022
Cymeradwyo	GB	23/09/2022

0 0.25 0.5 Cilomedr

Yn cynnwys data OS © Hawlfraint y Goron a hawliau cronfa ddata 2022.  
 Yn cynnwys gwybodaeth Cyfoeth Naturial Cymru © Cyfoeth Naturiol Cymru a hawliau Cronfa Ddata. Cedwir pob hawl.



**KEY**

- Cyngor Sir Powys
- Ffin anheddiad
- Awdurdod Parc Cenedlaethol Bannau Brycheiniog- gweler mapio penodol
- Awdurdod Parc Cenedlaethol Eryri
- Nodweddion gwanhau dŵr ffo
- Potensial y coetir yn y dalgylch ehangach
- Potensial Plannu Coetir Afonol
- Plannu coetir yn y gorllidir

**Nodiadau**  
 Mae'r map hwn yn dangos ardaloedd ar gyfer potensial plannu coetir a dŵr ffo nodweddion gwanhau. Y nodweddion gwanhau posibl nad ydynt yn cael eu dangos ar fapiau trosolwg yr awdurdod lleol cyfan. Mae'r map yn dangos y data perygl llifogydd a gwybodaeth yn seiliedig ar y teitl a chwedl y map. Os na ddangosir unrhyw ddata ar y map, neu os nad yw'r holl nodweddion yn bresennol, mae hyn yn dangos bod y fflwynonell llifogydd berthnasol neu nid oes nodweddion yn yr ardal hon.  
 Gweithio gyda Phrosesau Naturiol yng Nghymru: Ehangach Mae set ddata Potensial Coetir Dalgylch yn seiliedig ar y British Arolwg Daearegol (BGS): 50k o Ddata Daeareg ar y Tir. Mae'r data BGS hwn mae sgwariau ar goll lle nad yw BGS wedi arolygu'r ardal. Gan nad oedd data BGS yn bodoli mewn rhannau o Bowys nid oedd CNC yn gallu creu set ddata Potensial Coetir Dalgylch Ehangach yn y maes hwn.




**Cyngor Sir Powys  
 Aseiad Strategol Canlyniadau  
 Llifogydd Cam 1  
 Gweithio gyda Prosesau  
 Naturiol – Mapio Pontensial**

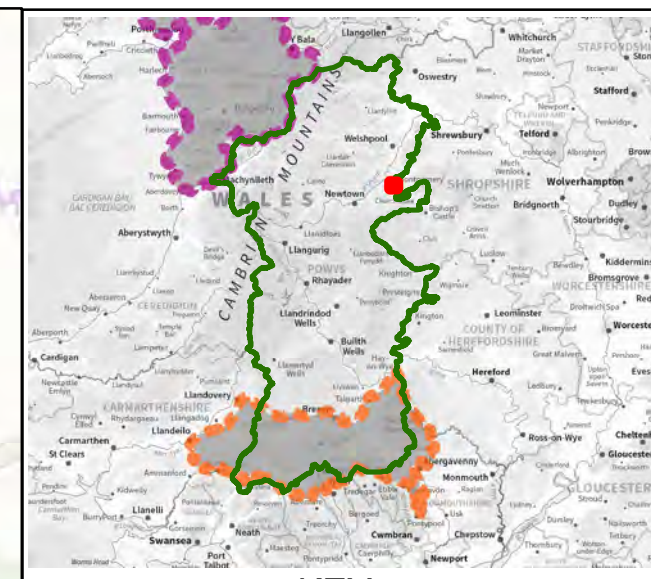
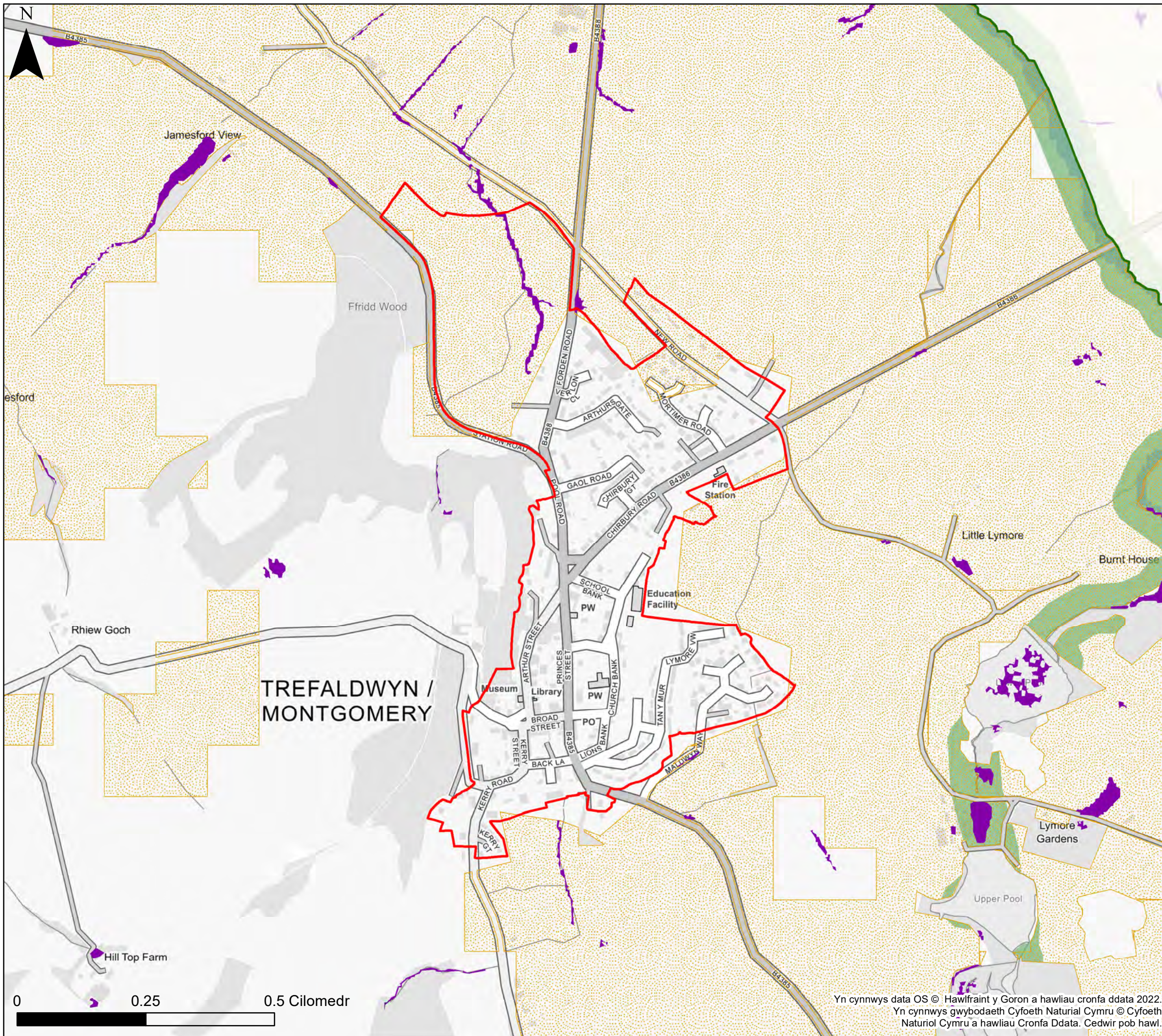
**Ffin anheddiad- Tref-y-clawdd**

Mae'r ddogfen hon yn eiddo i Jeremy Benn Associates Ltd. Ni Chaiff ei hatgynhyrchu'n gyfan gwbl nac yn rhannol, na'i datgelu i drydydd parti, heb ganiatâd Jeremy Benn Associates Ltd.

Cynllunio	HB	21/09/2022
Gwirio	CB	22/09/2022
Cymeradwyo	GB	23/09/2022



Yn cynnwys data OS © Hawlfraint y Goron a hawliau cronfa ddata 2022.  
 Yn cynnwys gwybodaeth Cyfoeth Naturiol Cymru © Cyfoeth Naturiol Cymru a hawliau Cronfa Ddata. Cedwir pob hawl.



**KEY**

- Cyngor Sir Powys
- Ffin anheddiad
- Awdurdod Parc Cenedlaethol Bannau Brycheiniog- gweler mapio penodol
- Awdurdod Parc Cenedlaethol Eryri
- Nodweddion gwanhau dŵr ffo
- Potensial y coetir yn y dalgylch ehangach
- Potensial Plannu Coetir Afonol
- Plannu coetir yn y gorllidfr

**Nodiadau**  
 Mae'r map hwn yn dangos ardaloedd ar gyfer potensial plannu coetir a dŵr ffo nodweddion gwanhau. Y nodweddion gwanhau posibl nad ydynt yn cael eu dangos ar fapiau trosolwg yr awdurdod lleol cyfan. Mae'r map yn dangos y data perygl llifogydd a gwybodaeth yn seiliedig ar y teitl a chwedl y map. Os na ddangosir unrhyw ddata ar y map, neu os nad yw'r holl nodweddion yn bresennol, mae hyn yn dangos bod y ffynhonnell llifogydd berthnasol neu nid oes nodweddion yn yr ardal hon.  
 Gweithio gyda Phrosesau Naturiol yng Nghymru: Ehangach Mae set ddata Potensial Coetir Dalgylch yn seiliedig ar y British Arolwg Daearegol (BGS): 50k o Ddata Daeareg ar y Tir. Mae'r data BGS hwn mae sgwariau ar goll lle nad yw BGS wedi arolygu'r ardal. Gan nad oedd data BGS yn bodoli mewn rhannau o Bowys nid oedd CNC yn gallu creu set ddata Potensial Coetir Dalgylch Ehangach yn y maes hwn.



**Cyngor Sir Powys**  
**Asesiad Strategol Canlyniadau**  
**Llifogydd Cam 1**  
**Gweithio gyda Prosesau**  
**Naturiol – Mapio Pontensial**

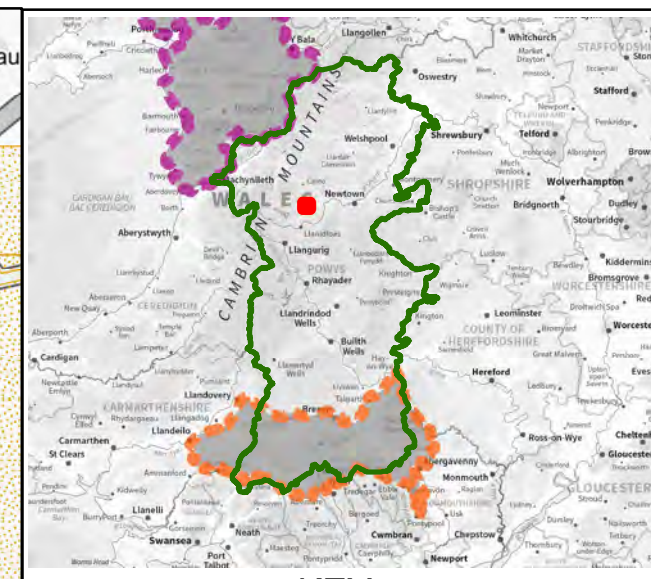
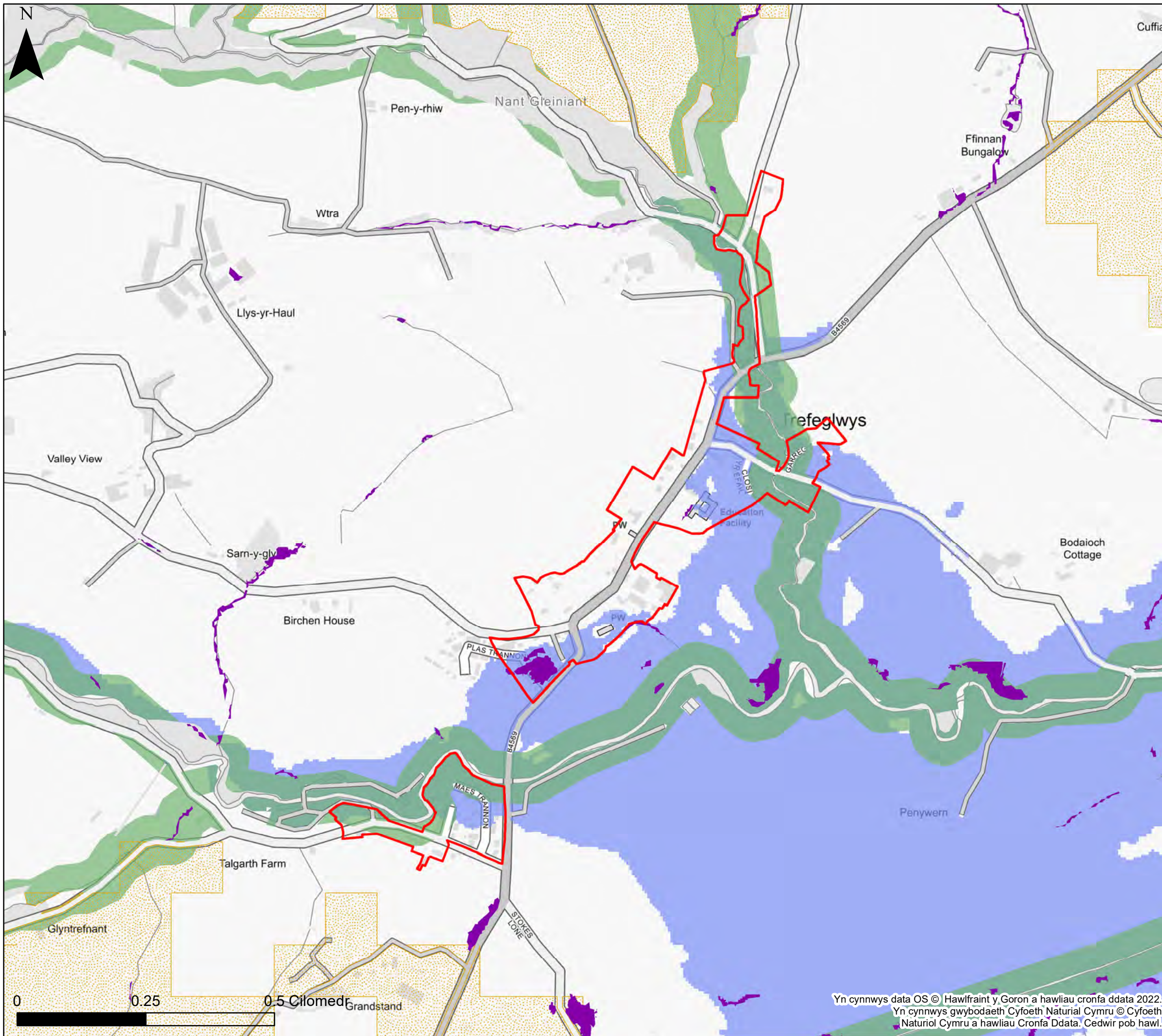
**Ffin anheddiad- Trefaldwyn**

Mae'r ddogfen hon yn eiddo i Jeremy Benn Associates Ltd. Ni Chaiff ei hatgynhyrchu'n gyfan gwbl nac yn rhannol, na'i datgelu i drydydd parti, heb ganiatâd Jeremy Benn Associates Ltd.

Cynllunio	HB	21/09/2022
Gwirio	CB	22/09/2022
Cymeradwyo	GB	23/09/2022



Yn cynnwys data OS © Hawlfraint y Goron a hawliau cronfa ddata 2022.  
 Yn cynnwys gwybodaeth Cyfoeth Naturiol Cymru © Cyfoeth Naturiol Cymru a hawliau Cronfa Ddata. Cedwir pob hawl.



**KEY**

- Cyngor Sir Powys
- Ffin anheddiad
- Awdurdod Parc Cenedlaethol Bannau Brycheiniog- gweler mapio penodol
- Awdurdod Parc Cenedlaethol Eryri
- Nodweddion gwanhau dŵr ffo
- Potensial y coetir yn y dalgylch ehangach
- Potensial Plannu Coetir Afonol
- Plannu coetir yn y gorllifdir

**Nodiadau**  
 Mae'r map hwn yn dangos ardaloedd ar gyfer potensial plannu coetir a dŵr ffo nodweddion gwanhau. Y nodweddion gwanhau posibl nad ydynt yn cael eu dangos ar fapiau trosolwg yr awdurdod lleol cyfan. Mae'r map yn dangos y data perygl llifogydd a gwybodaeth yn seiliedig ar y teitl a chwedl y map. Os na ddangosir unrhyw ddata ar y map, neu os nad yw'r holl nodweddion yn bresennol, mae hyn yn dangos bod y ffynhonnell llifogydd berthnasol neu nid oes nodweddion yn yr ardal hon.  
 Gweithio gyda Phrosesau Naturiol yng Nghymru: Ehangach Mae set ddata Potensial Coetir Dalgylch yn seiliedig ar y British Arolwg Daearegol (BGS): 50k o Ddata Daeareg ar y Tir. Mae'r data BGS hwn mae sgwariau ar goll lle nad yw BGS wedi arolygu'r ardal. Gan nad oedd data BGS yn bodoli mewn rhannau o Bowys nid oedd CNC yn gallu creu set ddata Potensial Coetir Dalgylch Ehangach yn y maes hwn.



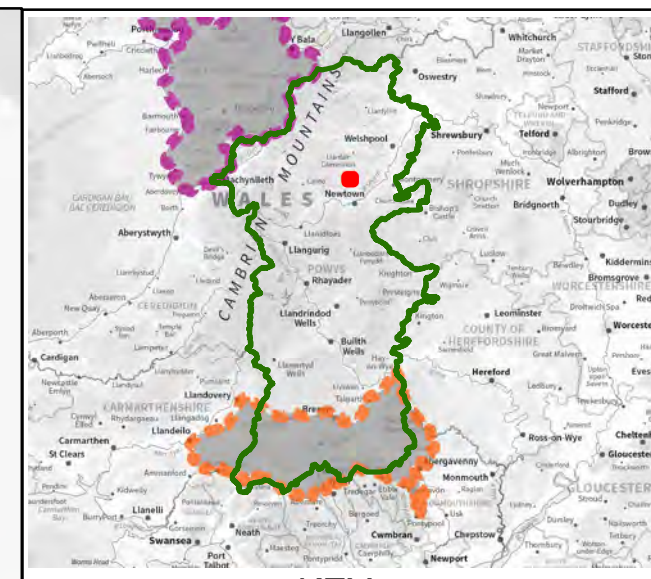
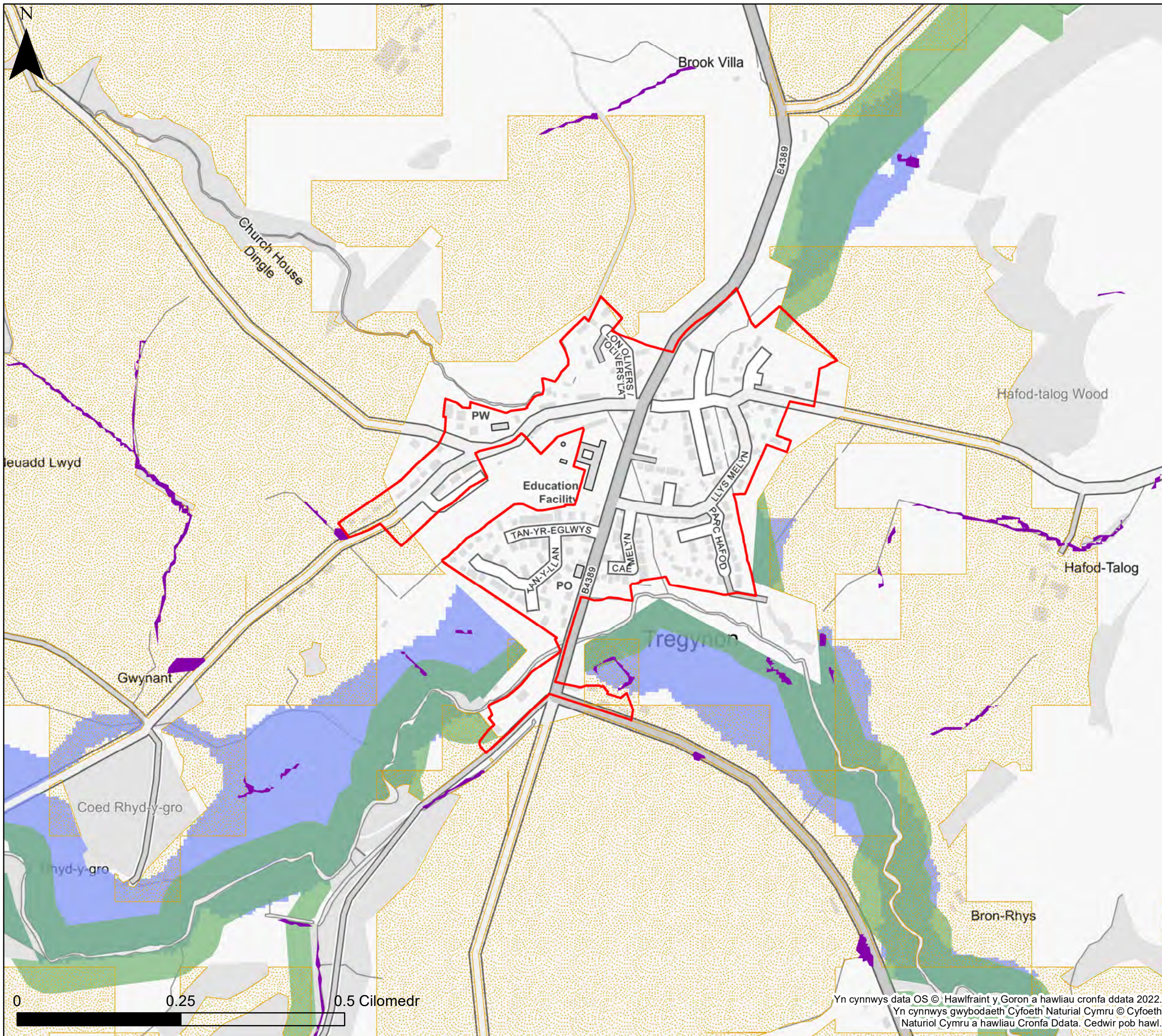
**Cyngor Sir Powys**  
**Asesiad Strategol Canlyniadau**  
**Llifogydd Cam 1**  
**Gweithio gyda Prosesau**  
**Naturiol – Mapio Pontensial**

**Ffin anheddiad- Trefeglwys**

Mae'r ddogfen hon yn eiddo i Jeremy Benn Associates Ltd. Ni Chaiff ei hatgynhyrchu'n gyfan gwbl nac yn rhannol, na'i datgelu i drydydd parti, heb ganiatâd Jeremy Benn Associates Ltd.

Cynllunio	HB	21/09/2022
Gwirio	CB	22/09/2022
Cymeradwyo	GB	23/09/2022

Yn cynnwys data OS © Hawlfraint y Goron a hawliau cronfa ddata 2022.  
 Yn cynnwys gwybodaeth Cyfoeth Naturiol Cymru © Cyfoeth Naturiol Cymru a hawliau Cronfa Ddata. Cedwir pob hawl.



**KEY**

- Cyngor Sir Powys
- Ffin anheddiad
- Awdurdod Parc Cenedlaethol Bannau Brycheiniog- gweler mapio penodol
- Awdurdod Parc Cenedlaethol Eryri
- Nodweddion gwanhau dŵr ffo
- Potensial y coetir yn y dalgylch ehangach
- Potensial Plannu Coetir Afonol
- Plannu coetir yn y gorllifdir

**Nodiadau**  
 Mae'r map hwn yn dangos ardaloedd ar gyfer potensial plannu coetir a dŵr ffo nodweddion gwanhau. Y nodweddion gwanhau posibl nad ydynt yn cael eu dangos ar fapiau trosolwg yr awdurdod lleol cyfan. Mae'r map yn dangos y data perygl llifogydd a gwybodaeth yn seiliedig ar y teitl a chwedl y map. Os na ddangosir unrhyw ddata ar y map, neu os nad yw'r holl nodweddion yn bresennol, mae hyn yn dangos bod y ffynhonnell llifogydd berthnasol neu nid oes nodweddion yn yr ardal hon.  
 Gweithio gyda Phrosesau Naturiol yng Nghymru: Ehangach Mae set ddata Potensial Coetir Dalgylch yn seiliedig ar y British Arolwg Daearegol (BGS): 50k o Ddata Daeareg ar y Tir. Mae'r data BGS hwn mae sgwariau ar goll lle nad yw BGS wedi arolygu'r ardal. Gan nad oedd data BGS yn bodoli mewn rhannau o Bowys nid oedd CNC yn gallu creu set ddata Potensial Coetir Dalgylch Ehangach yn y maes hwn.



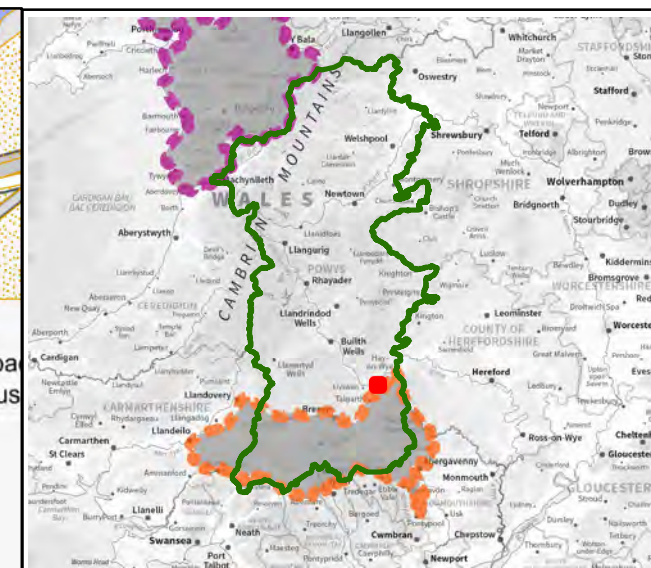
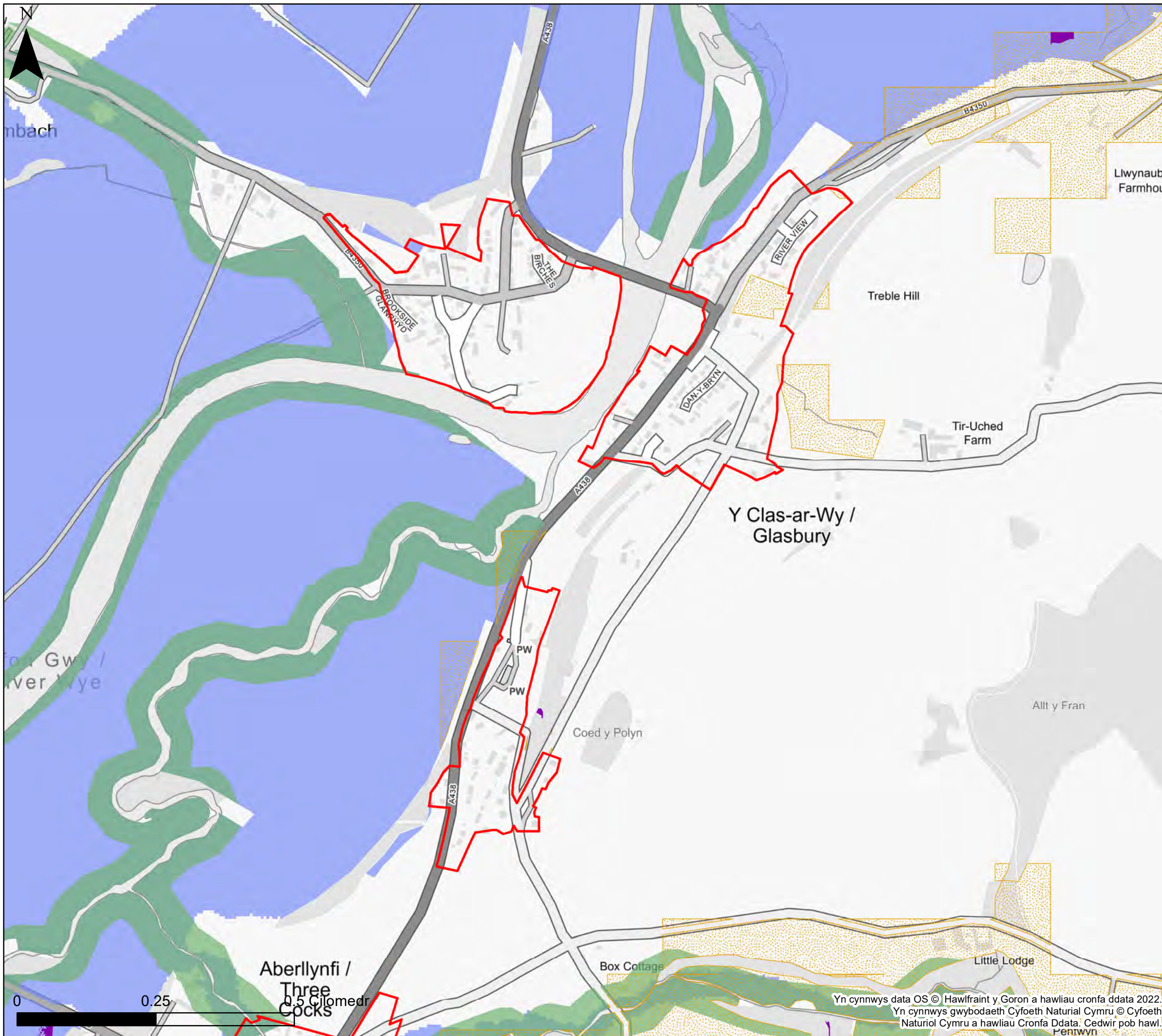
**Cyngor Sir Powys**  
**Asesiad Strategol Canlyniadau**  
**Llifogydd Cam 1**  
**Gweithio gyda Prosesau**  
**Naturiol – Mapio Pontensial**

**Ffin anheddiad- Tregynon**

Mae'r ddogfen hon yn eiddo i Jeremy Benn Associates Ltd. Ni Chaiff ei hatgynhyrchu'n gyfan gwbl nac yn rhannol, na'i datgelu i drydydd parti, heb ganiatâd Jeremy Benn Associates Ltd.

Cynllunio	HB	21/09/2022
Gwirio	CB	22/09/2022
Cymeradwyo	GB	23/09/2022

Yn cynnwys data OS © Hawlfraint y Goron a hawliau cronfa ddata 2022.  
 Yn cynnwys gwybodaeth Cyfoeth Naturiol Cymru © Cyfoeth Naturiol Cymru a hawliau Cronfa Ddata. Cedwir pob hawl.



**KEY**

- Cyngor Sir Powys
- Ffin anheddiad
- Awdurdod Parc Cenedlaethol Bannau Brycheiniog- gweler mapio penodol
- Awdurdod Parc Cenedlaethol Eryri
- Nodweddion gwanhau dŵr ffo
- Potensial y coetir yn y dalgylch ehangach
- Potensial Plannu Coetir Afonol
- Plannu coetir yn y gorlffdir

**Nodiadau**  
 Mae'r map hwn yn dangos ardaloedd ar gyfer potensial plannu coetir a dŵr ffo nodweddion gwanhau. Y nodweddion gwanhau posibl nad ydynt yn cael eu dangos ar fapiau trosolwg yr awdurdod lleol cyfan. Mae'r map yn dangos ar data perygl llifogydd a gwybodaeth yn seiliedig ar y teitl a chwedl y map. Os na ddangosir unrhyw ddata ar y map, neu os nad yw'r holl nodweddion yn bresennol, mae hyn yn dangos bod y ffynhonnell llifogydd berthnasol neu nid oes nodweddion yn yr ardal hon.  
 Gweithio gyda Phrosesau Naturiol yng Nghymru: Ehangach Mae set ddata Potensial Coetir Dalgylch yn seiliedig ar y British Arolwg Daearegol (BGS): 50k o Ddata Daeareg ar y Tir. Mae'r data BGS hwn mae sgwariau ar goll lle nad yw BGS wedi arolygu'r ardal. Gan nad oedd data BGS yn bodoli mewn rhannau o Bowys nid oedd CNC yn gallu creu set ddata Potensial Coetir Dalgylch Ehangach yn y maes hwn.



**Cyngor Sir Powys**  
**Asesiad Strategol Canlyniadau**  
**Llifogydd Cam 1**  
**Gweithio gyda Prosesau**  
**Naturiol – Mapio Pontensial**

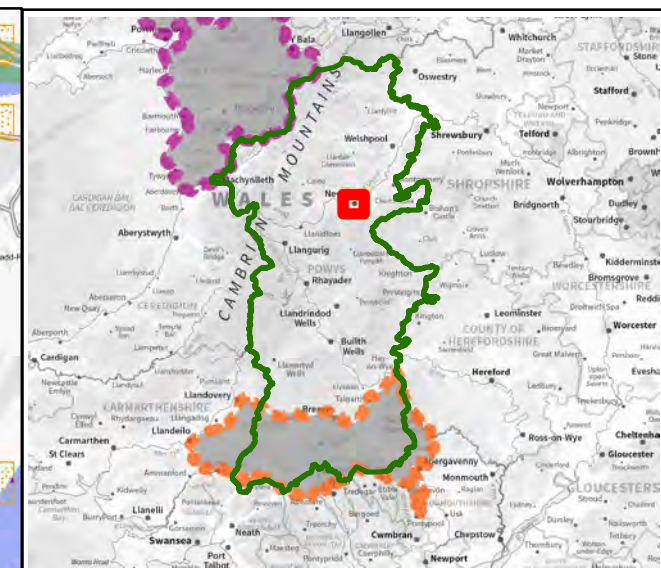
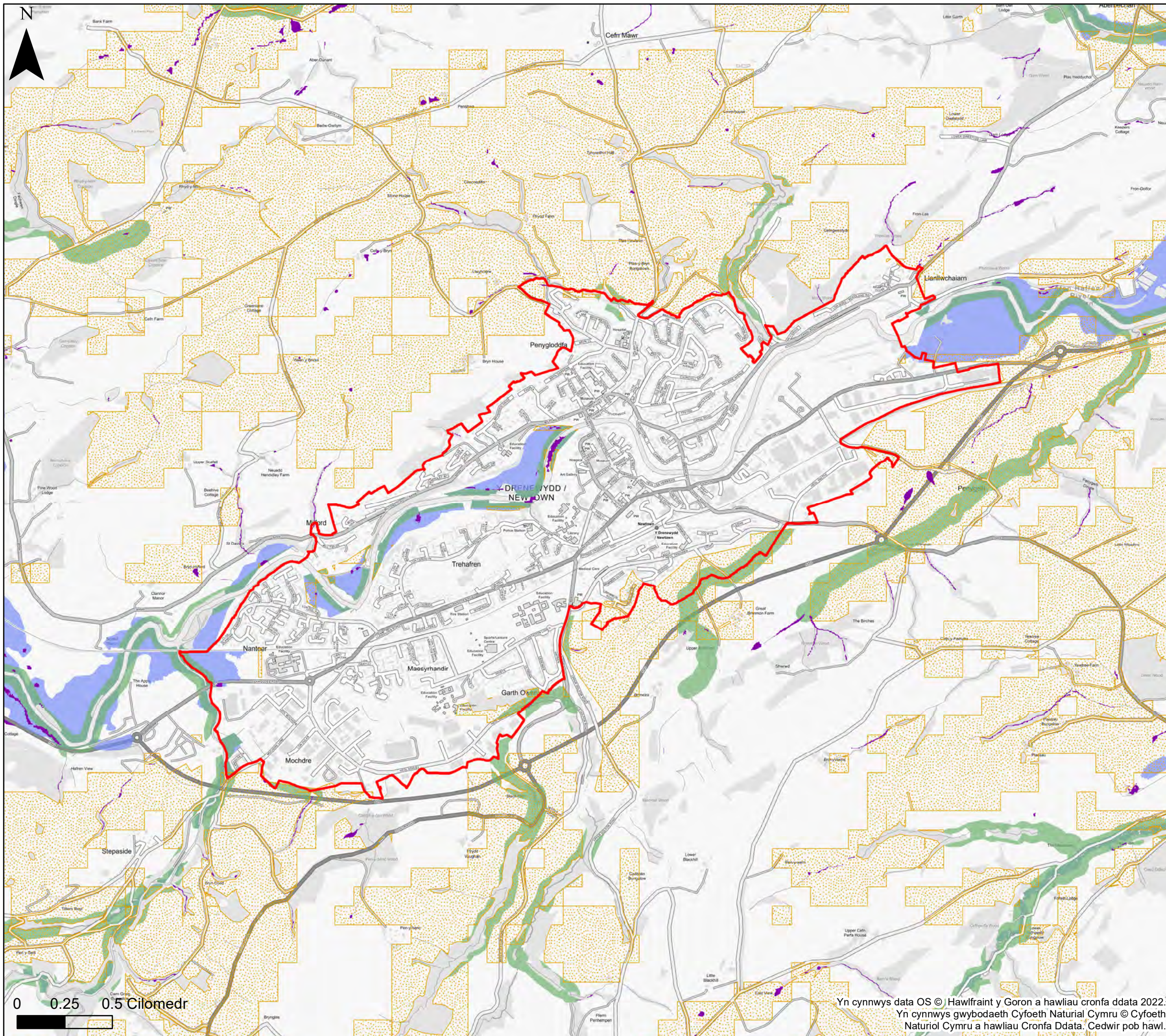
**Ffin anheddiad- Y Clas-ar-Wy**

Mae'r ddogfen hon yn eiddo i Jeremy Benn Associates Ltd. Ni Chaiff ei hatgynhyrchu'n gyfan gwbl nac yn rhannol, na'i datgelu i drydydd parti, heb ganiatâd Jeremy Benn Associates Ltd.

Cynllunio	HB	21/09/2022
Gwirio	CB	22/09/2022
Cymeradwyo	GB	23/09/2022

Yn cynnwys data OS © Hawffraint y Goron a hawliau cronfa ddata 2022.  
 Yn cynnwys gwybodaeth Cyfoeth Naturiol Cymru © Cyfoeth Naturiol Cymru a hawliau Cronfa Ddata. Cedwir pob hawl.





**KEY**

- Cyngor Sir Powys
- Ffin anheddiad
- Awdurdod Parc Cenedlaethol Bannau Brycheiniog- gweler mapio penodol
- Awdurdod Parc Cenedlaethol Eryri
- Nodweddion gwanhau dŵr ffo
- Potensial y coetir yn y dalgylch ehangach
- Potensial Plannu Coetir Afonol
- Plannu coetir yn y gorllidir

**Nodiadau**  
 Mae'r map hwn yn dangos ardaloedd ar gyfer potensial plannu coetir a dŵr ffo nodweddion gwanhau. Y nodweddion gwanhau posibl nad ydynt yn cael eu dangos ar fapiau trosolwg yr awdurdod lleol cyfan. Mae'r map yn dangos y data perygl llifogydd a gwybodaeth yn seiliedig ar y teitl a chwedl y map. Os na ddangosir unrhyw ddata ar y map, neu os nad yw'r holl nodweddion yn bresennol, mae hyn yn dangos bod y ffluhonnell llifogydd berthnasol neu nid oes nodweddion yn yr ardal hon.  
 Gweithio gyda Phrosesau Naturiol yng Nghymru: Ehangach Mae set ddata Potensial Coetir Dalgylch yn seiliedig ar y British Arolwg Daearegol (BGS): 50k o Ddata Daeareg ar y Tir. Mae'r data BGS hwn mae sgwariau ar goll lle nad yw BGS wedi arolygu'r ardal. Gan nad oedd data BGS yn bodoli mewn rhannau o Bowys nid oedd CNC yn gallu creu set ddata Potensial Coetir Dalgylch Ehangach yn y maes hwn.



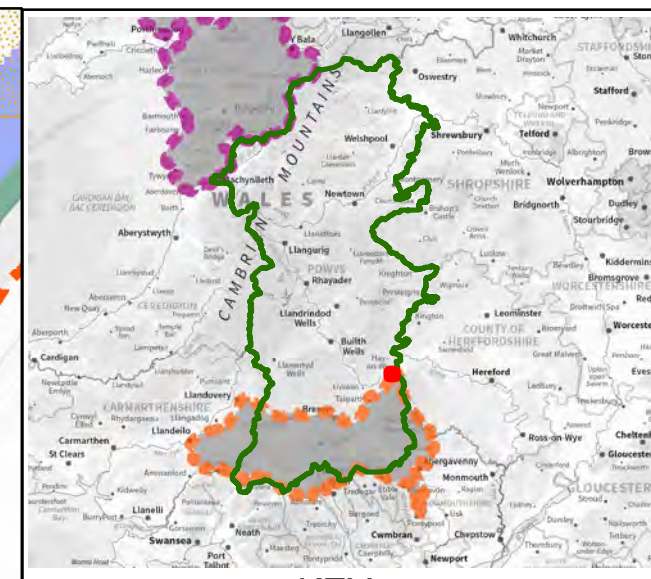
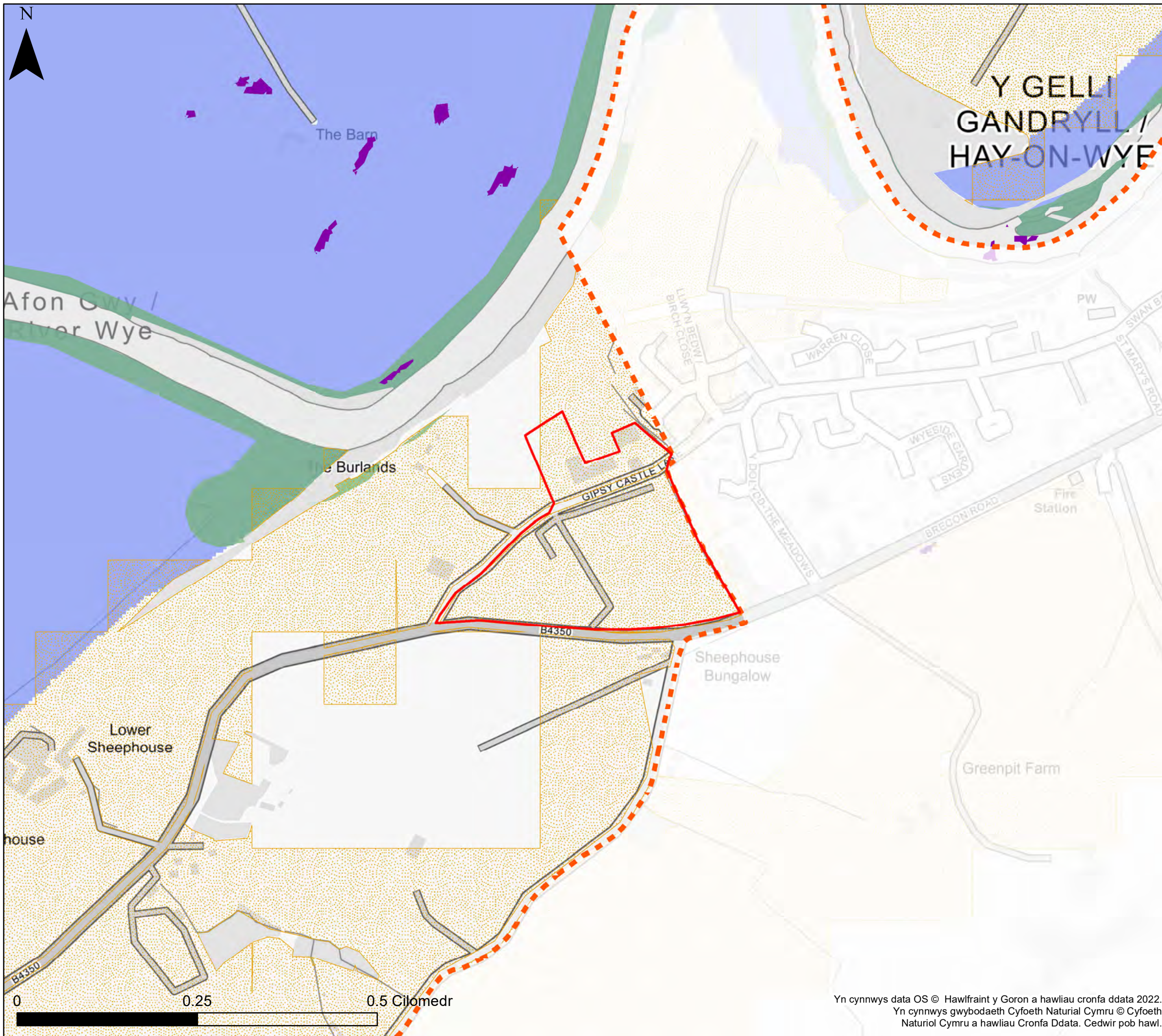
**Cyngor Sir Powys  
 Aseiad Strategol Canlyniadau  
 Llifogydd Cam 1  
 Gweithio gyda Prosesau  
 Naturiol – Mapio Pontensial**

**Ffin anheddiad- Y Drenewydd**









Mae'r ddogfen hon yn eiddo i Jeremy Benn Associates Ltd. Ni Chaiff ei hatgynhyrchu'n gyfan gwbl nac yn rhannol, na'i datgelu i drydydd parti, heb ganiatâd Jeremy Benn Associates Ltd.

Cynllunio	HB	21/09/2022
Gwirio	CB	22/09/2022
Cymeradwyo	GB	23/09/2022

Yn cynnwys data OS © Hawffraint y Goron a hawliau cronfa ddata 2022.  
 Yn cynnwys gwybodaeth Cyfoeth Naturiol Cymru © Cyfoeth Naturiol Cymru a hawliau Cronfa Ddata. Cedwir pob hawl.



**KEY**

-  Cyngor Sir Powys
-  Ffin anheddiad
-  Awdurdod Parc Cenedlaethol Bannau Brycheiniog- gweler mapio penodol
-  Awdurdod Parc Cenedlaethol Eryri
-  Nodweddion gwanhau dŵr ffo
-  Potensial y coetir yn y dalgylch ehangach
-  Potensial Plannu Coetir Afonol
-  Plannu coetir yn y gorllifdir

**Nodiadau**  
 Mae'r map hwn yn dangos ardaloedd ar gyfer potensial plannu coetir a dŵr ffo nodweddion gwanhau. Y nodweddion gwanhau posibl nad ydynt yn cael eu dangos ar fapiau trosolwg yr awdurdod lleol cyfan. Mae'r map yn dangos y data perygl llifogydd a gwybodaeth yn seiliedig ar y teitl a chwedl y map. Os na ddangosir unrhyw ddata ar y map, neu os nad yw'r holl nodweddion yn bresennol, mae hyn yn dangos bod y ffynhonnell llifogydd berthnasol neu nid oes nodweddion yn yr ardal hon.  
 Gweithio gyda Phrosesau Naturiol yng Nghymru: Ehangach Mae set ddata Potensial Coetir Dalgylch yn seiliedig ar y British Arolwg Daearegol (BGS): 50k o Ddata Daeareg ar y Tir. Mae'r data BGS hwn mae sgwariau ar goll lle nad yw BGS wedi arolygu'r ardal. Gan nad oedd data BGS yn bodoli mewn rhannau o Bowys nid oedd CNC yn gallu creu set ddata Potensial Coetir Dalgylch Ehangach yn y maes hwn.



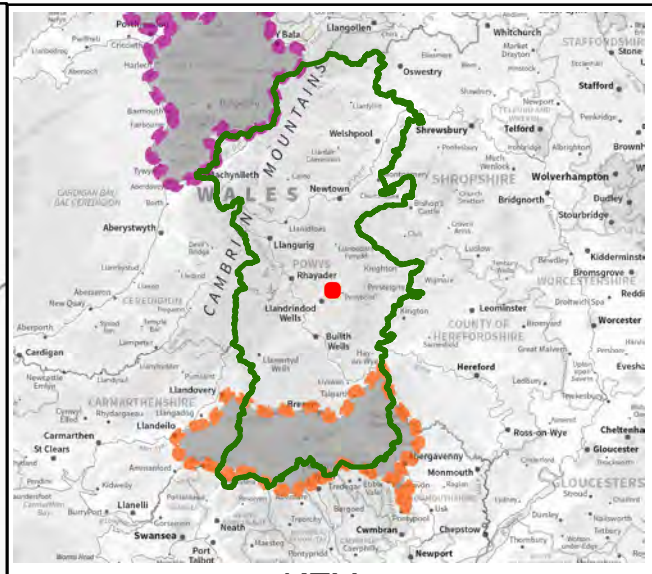
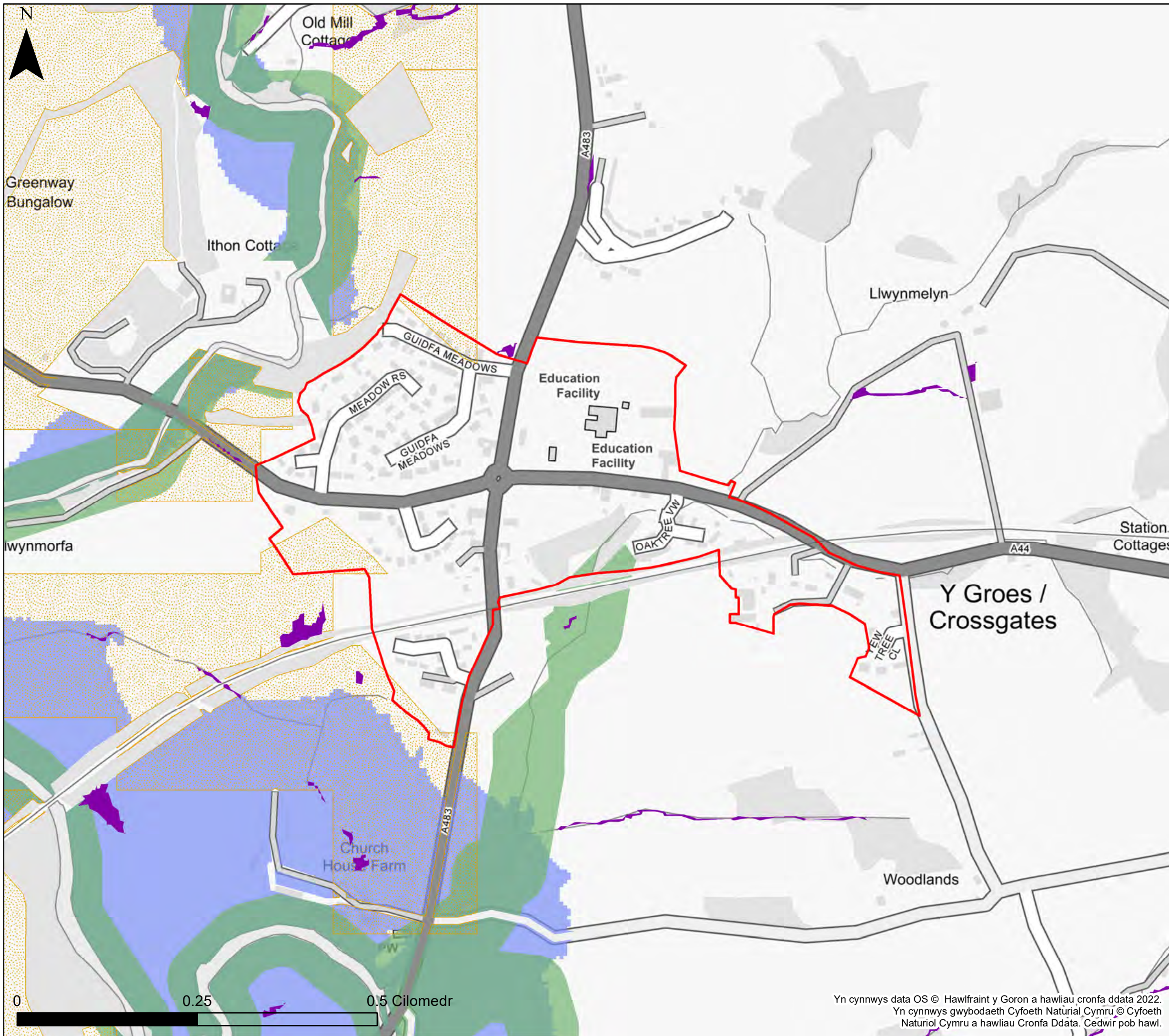
**Cyngor Sir Powys  
 Aseiad Strategol Canlyniadau  
 Llifogydd Cam 1  
 Gweithio gyda Prosesau  
 Naturiol – Mapio Pontensial**

**Ffin anheddiad- Y Gelli Gandryll**

Mae'r ddogfen hon yn eiddo i Jeremy Benn Associates Ltd. Ni Chaiff ei hatgynhyrchu'n gyfan gwbl nac yn rhannol, na'i datgelu i drydydd parti, heb ganiatâd Jeremy Benn Associates Ltd.

Cynllunio	HB	21/09/2022
Gwirio	CB	22/09/2022
Cymeradwyo	GB	23/09/2022

Yn cynnwys data OS © Hawlfraint y Goron a hawliau cronfa ddata 2022.  
 Yn cynnwys gwybodaeth Cyfoeth Naturiol Cymru © Cyfoeth Naturiol Cymru a hawliau Cronfa Ddata. Cedwir pob hawl.



**KEY**

- Cyngor Sir Powys
- Ffin anheddiad
- Awdurdod Parc Cenedlaethol Bannau Brycheiniog- gweler mapio penodol
- Awdurdod Parc Cenedlaethol Eryri
- Nodweddion gwanhau dŵr ffo
- Potensial y coetir yn y dalgylch ehangach
- Potensial Plannu Coetir Afonol
- Plannu coetir yn y gorllifdir

**Nodiadau**  
 Mae'r map hwn yn dangos ardaloedd ar gyfer potensial plannu coetir a dŵr ffo nodweddion gwanhau. Y nodweddion gwanhau posibl nad ydynt yn cael eu dangos ar fapiau trosolwg yr awdurdod lleol cyfan. Mae'r map yn dangos y data perygl llifogydd a gwybodaeth yn seiliedig ar y teitl a chwedl y map. Os na ddangosir unrhyw ddata ar y map, neu os nad yw'r holl nodweddion yn bresennol, mae hyn yn dangos bod y ffynhonnell llifogydd berthnasol neu nid oes nodweddion yn yr ardal hon.  
 Gweithio gyda Phrosesau Naturiol yng Nghymru: Ehangach Mae set ddata Potensial Coetir Dalgylch yn seiliedig ar y British Arolwg Daearegol (BGS): 50k o Ddata Daeareg ar y Tir. Mae'r data BGS hwn mae sgwariau ar goll lle nad yw BGS wedi arolygu'r ardal. Gan nad oedd data BGS yn bodoli mewn rhannau o Bowys nid oedd CNC yn gallu creu set ddata Potensial Coetir Dalgylch Ehangach yn y maes hwn.



**Cyngor Sir Powys  
 Aseiad Strategol Canlyniadau  
 Llifogydd Cam 1  
 Gweithio gyda Prosesau  
 Naturiol – Mapio Pontensial**

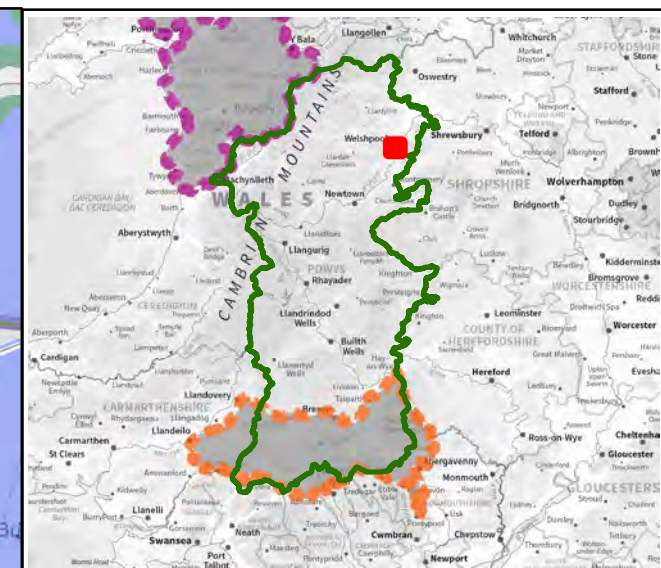
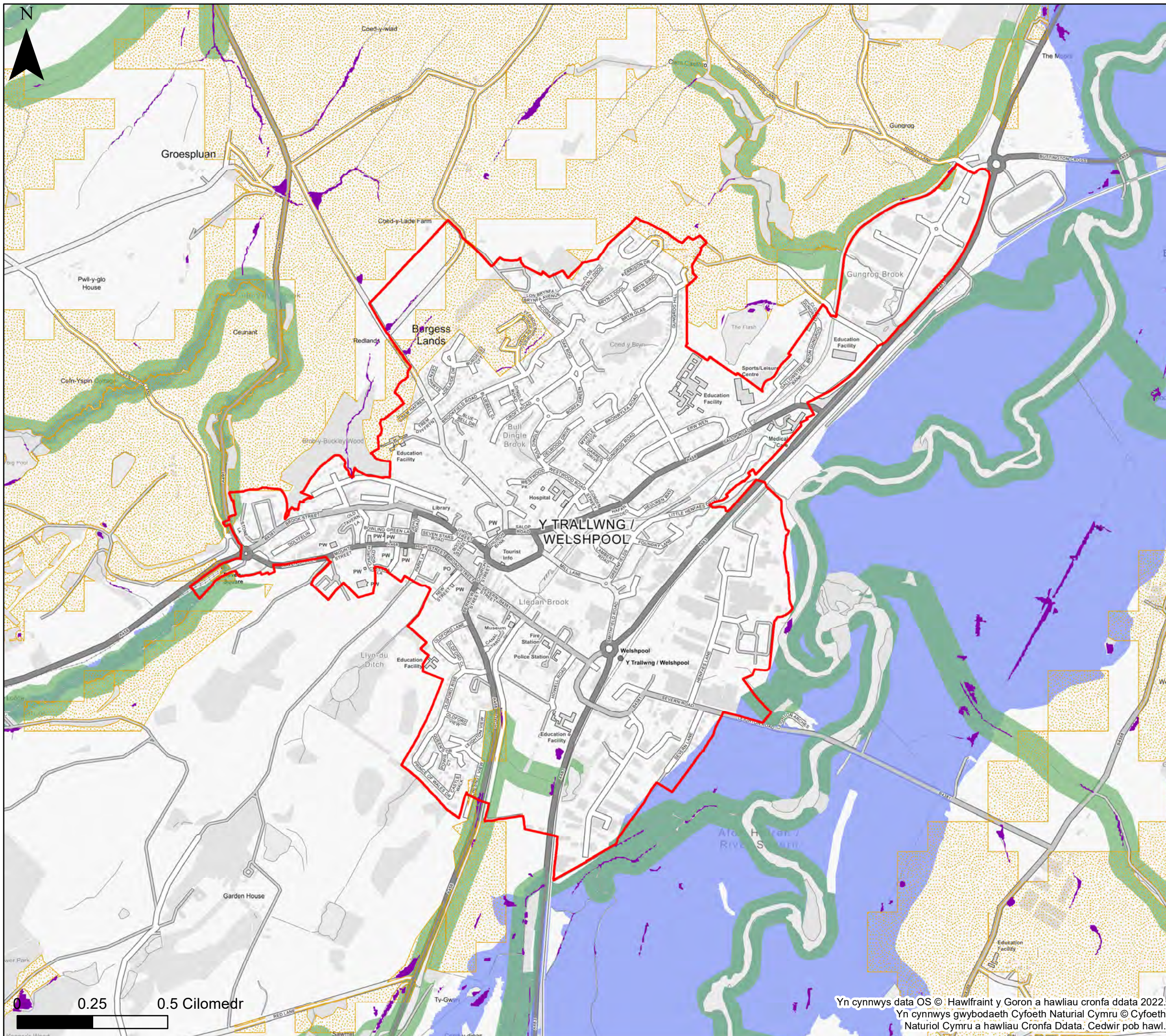
**Ffin anheddiad- Y Groes**

Mae'r ddogfen hon yn eiddo i Jeremy Benn Associates Ltd. Ni Chaiff ei hatgynhyrchu'n gyfan gwbl nac yn rhannol, na'i datgelu i drydydd parti, heb ganiatâd Jeremy Benn Associates Ltd.

Cynllunio	HB	21/09/2022
Gwirio	CB	22/09/2022
Cymeradwyo	GB	23/09/2022

0 0.25 0.5 Cilomedr

Yn cynnwys data OS © Hawlfraint y Goron a hawliau cronfa ddata 2022. Yn cynnwys gwybodaeth Cyfoeth Naturial Cymru © Cyfoeth Naturiol Cymru a hawliau Cronfa Ddata. Cedwir pob hawl.



**KEY**

- Cyngor Sir Powys
- Ffin anheddiad
- Awdurdod Parc Cenedlaethol Bannau Brycheiniog- gweler mapio penodol
- Awdurdod Parc Cenedlaethol Eryri
- Nodweddion gwanhau dŵr ffo
- Potensial y coetir yn y dalgylch ehangach
- Potensial Plannu Coetir Afonol
- Plannu coetir yn y gorllifdir

**Nodiadau**  
 Mae'r map hwn yn dangos ardaloedd ar gyfer potensial plannu coetir a dŵr ffo nodweddion gwanhau. Y nodweddion gwanhau posibl nad ydynt yn cael eu dangos ar fapiau trosolwg yr awdurdod lleol cyfan. Mae'r map yn dangos y data perygl llifogydd a gwybodaeth yn seiliedig ar y teitl a chwedl y map. Os na ddangosir unrhyw ddata ar y map, neu os nad yw'r holl nodweddion yn bresennol, mae hyn yn dangos bod y fflwynonell llifogydd berthnasol neu nid oes nodweddion yn yr ardal hon.  
 Gweithio gyda Phrosesau Naturiol yng Nghymru: Ehangach Mae set ddata Potensial Coetir Dalgylch yn seiliedig ar y British Arolwg Daearegol (BGS): 50k o Ddata Daeareg ar y Tir. Mae'r data BGS hwn mae sgwariau ar goll lle nad yw BGS wedi arolygu'r ardal. Gan nad oedd data BGS yn bodoli mewn rhannau o Bowys nid oedd CNC yn gallu creu set ddata Potensial Coetir Dalgylch Ehangach yn y maes hwn.



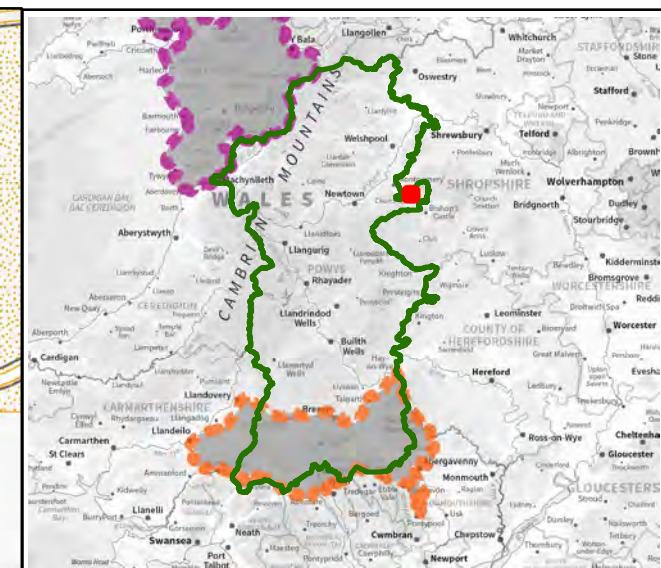
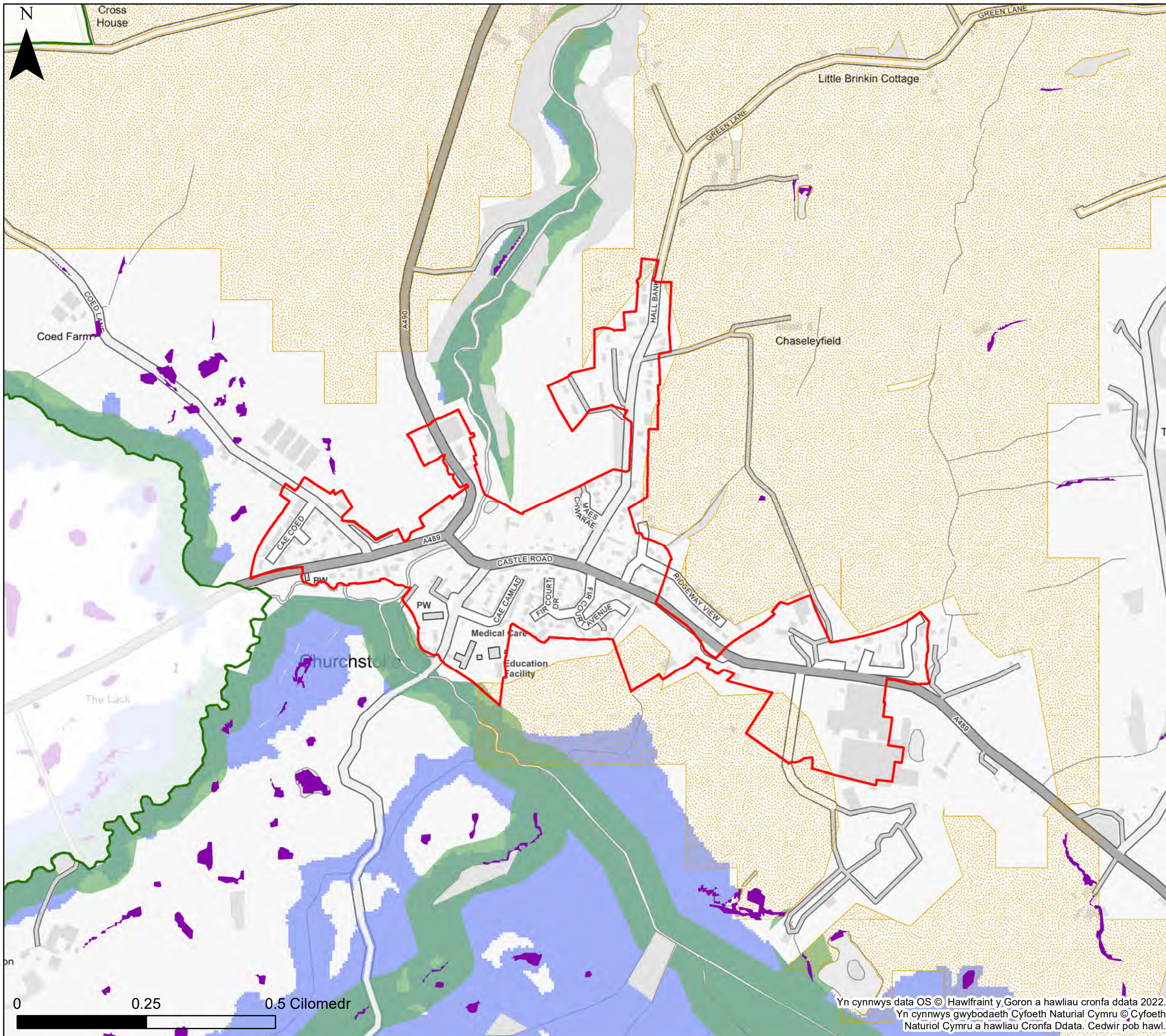
**Cyngor Sir Powys  
 Aseiad Strategol Canlyniadau  
 Llifogydd Cam 1  
 Gweithio gyda Prosesau  
 Naturiol – Mapio Pontensial**

**Ffin anheddiad- Y Trallwng**

Mae'r ddogfen hon yn eiddo i Jeremy Benn Associates Ltd. Ni Chaiff ei hatgynhyrchu'n gyfan gwbl nac yn rhannol, na'i datgelu i drydydd parti, heb ganiatâd Jeremy Benn Associates Ltd.

Cynllunio	HB	21/09/2022
Gwirio	CB	22/09/2022
Cymeradwyo	GB	23/09/2022

Yn cynnwys data OS © Hawlfraint y Goron a hawliau cronfa ddata 2022.  
 Yn cynnwys gwybodaeth Cyfoeth Naturiol Cymru © Cyfoeth Naturiol Cymru a hawliau Cronfa Ddata. Cedwir pob hawl.



**KEY**

- Cyngor Sir Powys
- Ffin anheddiad
- Awdurdod Parc Cenedlaethol Bannau Brycheiniog- gweler mapio penodol
- Awdurdod Parc Cenedlaethol Eryri
- Nodweddion gwanhau dŵr ffo
- Potensial y coetir yn y dalgylch ehangach
- Potensial Plannu Coetir Afonol
- Plannu coetir yn y gorllifdir

**Nodiadau**  
 Mae'r map hwn yn dangos ardaloedd ar gyfer potensial plannu coetir a dŵr ffo nodweddion gwanhau. Y nodweddion gwanhau posibl nad ydynt yn cael eu dangos ar fapiau trosolwg yr awdurdod lleol cyfan. Mae'r map yn dangos y data perygl llifogydd a gwybodaeth yn seiliedig ar y teitl a chwedl y map. Os na ddangosir unrhyw ddata ar y map, neu os nad yw'r holl nodweddion yn bresennol, mae hyn yn dangos bod y fflwynonell llifogydd berthnasol neu nid oes nodweddion yn yr ardal hon.  
 Gweithio gyda Phrosesau Naturiol yng Nghymru: Ehangach Mae set ddata Potensial Coetir Dalgylch yn seiliedig ar y British Arolwg Daearegol (BGS): 50k o Ddata Daeareg ar y Tir. Mae'r data BGS hwn mae sgwariau ar goll lle nad yw BGS wedi arolygu'r ardal. Gan nad oedd data BGS yn bodoli mewn rhannau o Bowys nid oedd CNC yn gallu creu set ddata Potensial Coetir Dalgylch Ehangach yn y maes hwn.



**Cyngor Sir Powys**  
**Asesiad Strategol Canlyniadau**  
**Llifogydd Cam 1**  
**Gweithio gyda Prosesau**  
**Naturiol – Mapio Pontensial**

**Ffin anheddiad- Yr Ystog**

Mae'r ddogfen hon yn eiddo i Jeremy Benn Associates Ltd. Ni Chaiff ei hatgynhyrchu'n gyfan gwbl nac yn rhannol, na'i datgelu i drydydd parti, heb ganiatâd Jeremy Benn Associates Ltd.

Cynllunio	HB	21/09/2022
Gwirio	CB	22/09/2022
Cymeradwyo	GB	23/09/2022

Yn cynnwys data OS © Hawlfraint y Goron a hawliau cronfa ddata 2022.  
 Yn cynnwys gwybodaeth Cyfoeth Naturiol Cymru © Cyfoeth Naturiol Cymru a hawliau Cronfa Ddata. Cedwir pob hawl.